

# Geografické authority

Seminář/pracovní setkání  
Září 2016

[Marie.Balikova@nkp.cz](mailto:Marie.Balikova@nkp.cz)

[Narcisa.Podhradska@nkp.cz](mailto:Narcisa.Podhradska@nkp.cz)

# Úvodní informace

- Komu soubor autorit slouží? – exkurs do historie
- Tvorba návrhů geografických autorit
- Geografické autority – teorie a praktické ukázky
- Možnosti kooperace:
  - pomocí šablony
  - pomocí Z39.50 – „bandaska“
  - pomocí **www formuláře – dočasně pozastavena**
  - dávkově – výjimečně

## Exkurs do nedávné historie

- **2012/2013 – podstatné změny vyvolané nutností kooperace**
- **Je nutné respektovat legitimní požadavky všech typů knihoven, všech typů paměťových institucí**
- **Používat jednoznačné selekční prvky/přístupové body**
- **V případě potřeby rozšířit tyto selekční prvky odpovídajícím způsobem – uvádět související informace**
- **Preferované i variantní formy jména slouží *(v některých případech po úpravách)* jako výborný nástroj jednoznačné identifikace selekčních prvků/přístupových bodů - standardizace prostředí ve všech paměťových institucích**

Ident. číslo	ge130612
Záhlaví	 <a href="#">Rakousko</a>
Kód geogr. oblasti	e-au---
Odkaz. forma	Rakouská republika Österreich Republik Österreich Autriche Oostenrijk
Podřazený termín	<a href="#">Burgenland (Rakousko)</a> <a href="#">Dolní Rakousko (Rakousko)</a> <a href="#">Horní Rakousko (Rakousko)</a> <a href="#">Korutansko (Rakousko)</a> <a href="#">Salcbursko (Rakousko)</a> <a href="#">Tyrolsko (Rakousko)</a> <a href="#">Vorarlberg (Rakousko)</a> <a href="#">Vídeň (Rakousko : spolková země)</a> <a href="#">Štýrsko (Rakousko)</a> <a href="#">Rakousko (americká okupační zóna, 1945-1955)</a>
Asoc. termín	<a href="#">Rakousko (1526-1804)</a> <a href="#">Rakousko (1804-1867)</a> <a href="#">Rakousko (1867-1918)</a> <a href="#">Rakousko-Uhersko</a> <a href="#">Vojenská hranice (historické území)</a>
MDT	 (436)
Angl. ekvivalent	Austria
GPS	47°30'58.4"N, 14°33'0.3"E <a href="#">Zobrazit na mapě</a>
Poznámka	Používá se pro korporace zapsané pod správním celkem s působností pro <b>Rakousko</b> od roku 1918 a jako předmětové heslo pro děje odehrávající se na území Rakouska ve všech jeho historických údobích.
Zdroj	www(Getty) Jména států a jejich územních částí
Další informace	 <a href="#">Wikipedie (Rakousko)</a>
Status GEO	správní celek
Systém. číslo	000130612

Ident. číslo	ge130612
Záhlaví	 <a href="#">Rakousko</a>
Kód geogr. oblasti	e-au---
Odkaz. forma	Rakouská republika Österreich Republik Österreich Autriche Oostenrijk
MDT	 (436)
Angl. ekvivalent	Austria
Zdroj	www(Getty) Jména států a jejich územních částí

Ident. číslo	ge131066
Záhlaví	● <a href="#">Terezín (Litoměřice, Česko)</a>
Kód geogr. oblasti	e-xr---   e-xr-us
Odkaz. forma	Theresienstadt (Litoměřice, Česko)
Podřazený termín	<a href="#">Nové Kopisty (Terezín, Litoměřice, Česko)</a> <a href="#">České Kopisty (Terezín, Litoměřice, Česko)</a>
Asoc. termín	<a href="#">Terezín (Litoměřice, Česko : oblast)</a>
MDT	● <a href="#">(437.315)</a> ● <a href="#">(437.15)</a>
Angl. ekvivalent	Terezín (Litoměřice, Czechia)
Poznámka	Obec v okrese Litoměřice.  Pevnostní město v okrese Litoměřice leží na obou březích řeky Ohře, která je rozděluje na Malou a Hlavní pevnost Terezín. Pevnost byla založena roku 1780 Josefem II. za účelem ochrany přístupových cest; byla prohlášena svobodným královským městem, které bylo pojmenováno po císařovně Marie Terezií. Během druhé světové války Hlavní pevnost na levém břehu řeky sloužila jako židovské ghetto. Malá pevnost na pravém břehu Ohře sloužila jako věznice pražského gestapa. V době 2. světové války byly z Terezína vypravovány zvláštní transportní vlaky do likvidačních táborů smrti Osvětim, Majdanek, Treblinka, Sobibor, Chelmo a dalších. Nyní je v prostorách Malé pevnosti zřízen Památník Terezín a celý objekt je nyní národní kulturní památkou.
Hierarch. tříd.	Česko -- Ústecký kraj -- Litoměřice : okres -- Terezín
Zdroj	www(Adresy ČR-MVČR) www(Wikipedie, otevřená encyklopedie)
Další informace	 <a href="#">Databáze sídelních lokalit Čech Moravy a Slezska</a>  <a href="#">Wikipedie (Terezín)</a>
Status GEO	správní celek
Systém. číslo	000131066

Ident. číslo	ge131066
Záhlaví	● <a href="#">Terezín (Litoměřice, Česko)</a>
Kód geogr. oblasti	e-xr---   e-xr-us
Odkaz. forma	Theresienstadt (Litoměřice, Česko)
MDT	● <a href="#">(437.315)</a> ● <a href="#">(437.15)</a>
Angl. ekvivalent	Terezín (Litoměřice, Czechia)
Zdroj	www(Adresy ČR-MVČR)
Status GEO	správní celek

# Geografické autority – připojení pole 052

- kód detailnějšího geografického třídění souvisejícího s autorizovaným selekčním prvkem zapsaným v poli 151.
- zapisuje se kód cz\_retro, který je součástí databáze CZ\_RETRO

- **Příklad použití**

- 151 \$a Albrechtice (Most, Česko : zaniklá obec)
- 052 7 \$a 22 \$d Albrechtice \$2 cz\_retro

- 151 \$a Albrechtice nad Orlicí (Česko)

- 052 7 \$a 26 \$d Albrechtice \$2 cz\_retro

V kombinaci s polem 856 umožní jednoduchým způsobem obohatit záznam GEO autority o další významné informace

- [http://sovamm.wz.cz/o\\_kodech.htm](http://sovamm.wz.cz/o_kodech.htm)

# Rozšíření údajů v poli 951

## Struktura pole 951

- \$a - stát
- \$b – oblast
- \$c - kraj
- \$d - okres
- \$e - obec/město
- \$f - část obce/města
- \$g - lokalita v rámci obce/města

Geografické jméno označující kraj a okres bude rozšířeno o kvalifikátor označující stát- Česko, např.:

- 951 \$a Česko \$c Královéhradecký kraj \$d Rychnov nad Kněžnou : okres \$e Liberk
- 951 \$a Česko \$c Královéhradecký kraj (Česko) \$d Rychnov nad Kněžnou (Česko : okres) \$e Liberk

# Sjednocení zápisu doplňků

**Sjednocení uvádění a zápisu doplňků/kvalifikátorů u geografických autorit / entit ze třídy geografický objekt – obecné kvalifikátory**

**Příklady dosavadní praxe**

- **Dunaj – bez kvalifikátoru**
- **po čárce, např. Morava, řeka;**
- **po pomlčce, např. Karlovy Vary-oblast (Česko);**
- **po dvojtečce, např. Kažezské rybníky (Česko : přírodní památka)**

**Požadavek - strukturovaný, strojem zpracovatelný, algoritmický zápis jednotlivých částí selekčních prvků (přístupových bodů)**



# Historické územní celky na území dnešního Německa

## Forma jména

- Používá se odpovídající/příslušný název daného historického správního celku rozšířený o obecný kvalifikátor označující typ daného správního celku, pokud tento není součástí názvu, např.

## Příklad:

- *Sasko-Altenbursko-Gotha (vévodství);*
- *Sasko-Výmarsko-Eisenašsko (velkovévodství);*
- *Schwarzburg-Rudolstadt (knížectví);*
- *Schwarzbursko (hrabství);*
- *Schwarzburg-Sondershausen (knížectví)*

## Obecný kvalifikátor

- Je-li obecné označení typu územního celku součástí vlastního názvu, obecný kvalifikátor se nepoužívá, např. Saská knížectví

# Historické územní celky na území dnešního Německa - kvalifikátory

## Obecný kvalifikátor

Je-li obecné označení typu územního celku součástí vlastního názvu, obecný kvalifikátor se nepoužívá, např. *Saská knížectví*

## Chronologický kvalifikátor

Označuje dobu existence daného útvaru a používá se pouze v konfliktních situacích

Existují-li dva správní celky téhož či velmi podobného jména, které nelze rozlišit pomocí obecných kvalifikátorů

Neexistuje-li, nebo nelze-li určit vhodný obecný kvalifikátor

## Příklad:

***Rýnské Prusko (1822-1946)***

# Historické územní celky Česka

- Zavádí se používání názvů historických územních celků „České knížectví“, „České království“, „Moravské markrabství“, „Slezské vévodství /Opavské knížectví“ , „země Koruny české“ u korporací zapsaných pod správním celkem (ve vstupním prvku) pro všechny paměťové instituce
- Pro GEO jména na území dnešního Česka ve všech dějinných obdobích i pro současnost s výjimkou názvů historických zemí používat **kvalifikátor Česko**

<b>Záhlaví</b>	 <b><u>země Koruny české</u></b>
<b>Kód geogr. oblasti</b>	e-xr---
<b>Odkaz. forma</b>	Koruna česká (1348-1918) Česká koruna (1348-1918) Koruna království českého Koruna českého království
	<b>země České koruny</b>
	<b>České</b> království a přidružené <b>země České koruny</b>
	Česko (1348-1918)
	<b>české země</b>
	<b>země české</b>
<b>Podřazený termín</b>	<u>slezská knížectví</u> <u>Moravské markrabství</u> <u>Lužice</u> <u>Opavské knížectví</u>
<b>Asoc. termín</b>	<u>České království</u>
<b>MDT</b>	 <u>(437.3)</u>
<b>Angl. ekvivalent</b>	Lands of the Bohemian Crown
<b>Poznámka</b>	Používá se ve vstupním prvku korporací zapsaných pod správním celkem s působností pro <b>země Koruny české</b> a ve věcném popisu pro události odehrávající se na území zemí <b>Koruny české</b> ; zde se připojí i termín Česko s odpovídajícím chronologickým údajem.  Historický státní útvar, který byl tvořen svazkem zemí pod svrchovaností českého krále. Jádrem tvořily <b>české země</b> , tj. <b>České</b> království, Moravské markrabství, Opavské knížectví a jednotlivá slezská knížectví a Lužice, která byla součástí útvaru po většinu doby jeho existence.
<b>Další informace</b>	 <u>Wikipedie (Země Koruny české)</u>

# Historické správní celky Česka - kraje

- existence identických GEO termínů označujících různé entity, které se podstatně liší rozsahem území, strukturou, např. označení **Hradecký kraj** je použito pro dvě různé entity, a to v letech 1855-1868, 1949-1960)
- nutnost rozlišit, tj. uvádět roky existence vždy jako součást vstupního prvku, např. Budějovický kraj (Česko : 1850-1855)
- Budějovický kraj (Česko : 1850-1855)
- **Českolipský kraj (Česko : 1850-1855)**
- **Chebský kraj (Česko : 1850-1855)**
- **Jičínský kraj (Česko : 1850-1855)**
- **Pardubický kraj (Česko : 1850-1855)**
- **Plzeňský kraj (Česko : 1850-1855)**
- **Pražský kraj (Česko : 1850-1855)**

# Historické správní celky Česka - okresy

- rozlišit identické GEO termíny označující různé entity - okresy, které se podstatně liší rozsahem území, strukturou (viz smíšené okresy, které zahrnovaly politické i soudní okresy), tj. uvádět roky existence vždy jako součást vstupního prvku, např.
- Kroměříž (Česko : okres : 1850-1855)
- Kroměříž (Česko : okres : 1868-1949)
- Kroměříž (Česko : okres : 1949-1960)
- Kroměříž (Česko : okres : 1960-)

# Aplikace v knihovnickém prostředí

## Rejstřík: Korporace/Akce

Poč. záz.	Heslo
1	<u>České komorní soubory (1994 : Rudolfinum, Praha)</u>
78	<u>České království - [autoritní záznam]</u>
	České království. Advokatenkammer - [autoritní záznam] Viz: <u>České království. Advokátní komora</u>
1	<u>České království. Advokátní komora - [autoritní záznam]</u>
2	<u>České království. Anlegung neuer Grundbücher im Königreiche Böhmen (1874) - [autoritní záznam]</u>
2	<u>České království. Anlegung neuer Grundbücher im Königreiche Böhmen und deren innere Einrichtung (1874, novela 1875). Česky - [autoritní záznam]</u>
1	<u>České království. Anlegung neuer Grundbücher im Königreiche Böhmen und deren innere Einrichtung (1874, novela 1875). Česky &amp; Německy - [autoritní záznam]</u>
1	<u>České království. Bau-Ordnung (1864) - [autoritní záznam]</u>
6	<u>České království. Bau-Ordnung (1864). Česky - [autoritní záznam]</u>
1	<u>České království. Bau-Ordnung (1889) - [autoritní záznam]</u>

# Současný úkol: integrace regionálně stratigrafických termínů

*Regionální geologie* je vědní obor, který využívá komplexního studia zemské kůry k jejímu členění do určitých **územních jednotek**, uvnitř kterých má horninové prostředí stejný či podobný vývoj (způsob vzniku a jeho další utváření). Pro každou jednotku je pak charakteristický určitý soubor hornin, stratigrafické zařazení, tektonika, hydrogeologické podmínky a geomorfologie.

Výsledkem regionálně geologického výzkumu je **mapa, rozčleňující určité území do geologických jednotek a textová dokumentace, popisující studované území**

- <http://geotech.fce.vutbr.cz/studium/geologie/skripta/REGGEOL.htm>

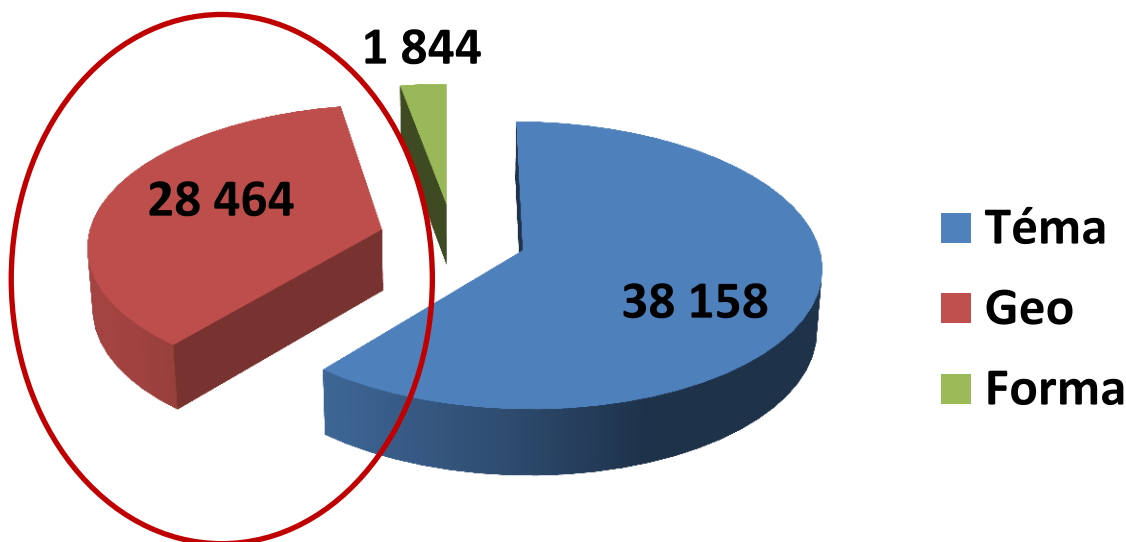
aldanský štít  
alpsko-himalájské alpidy  
baltský štít  
bítešská skupina  
cirkumpacifické alpidy  
desenská klenba  
dyjská klenba  
hornonitranská kotlina  
humenské vrchy  
chibinský masiv  
jabkenická plošina  
jesenický masiv  
ještědské krystalinikum



# Ukázka možného řešení

<b>FMT</b>	GA
<b>001</b>	ge926066
<b>003</b>	CZ-PrNK
<b>005</b>	20160912142906.0
<b>008</b>	160912 n acznnbabn-----n-a a-----
<b>034</b>	d E016.4786  e E016.4786  f N049.2664  g N049.2664
<b>040</b>	a ABA001  b cze
<b>043</b>	a e-xr---  b e-xr-mr  2 czenas
<b>080</b>	a (437.32-191.2)  c místní určení  2 MRF_2003
<b>080</b>	a (205.2)  c fyzickogeografická charakteristika  2 MRF_2003
<b>151</b>	a svratecká klenba (Česko)  7 ge926066
<b>551</b>	a Svratka (Česko : řeka : oblast)  7 ge190984
<b>68000</b>	i Regionálně stratigrafický termín.
<b>75107</b>	a Svratka arch (Czechia)  2 eczenas
<b>8564</b>	u <a href="http://aleph.nkp.cz/aleph-cgi/show_map?ll=49.26639,16.47858&amp;z=12">http://aleph.nkp.cz/aleph-cgi/show_map?ll=49.26639,16.47858&amp;z=12</a>  y Zobrazit na mapě  4 N
<b>906</b>	a wp20160912  b napo
<b>SYS</b>	000926066

# Soubor geografických autorit - statistika



**Soubor věcných autorit -**  
řízený a měnitelný  
abecedně uspořádaný  
soubor věcných  
selekčních údajů –  
lexikálních jednotek,  
mezi nimiž jsou  
vyjádřeny základní  
sémantické vztahy  
(ekvivalence,  
hierarchie,  
asociace) a který  
je určen ke zpracování  
a vyhledávání  
dokumentů  
a informací v nich  
obsažených

# Soubor geografických autorit

**Soubor ověřených a unifikovaných geografických selekčních údajů**

- **určených pro zpracování a vyhledávání informačních zdrojů/objektů**
- **s nezbytným odkazovým a poznámkovým aparátem**
- **součástí autoritního formátu je notační znak systematického selekčního jazyka související s autoritním záhlavím**
- **kódované údaje – geografický kód**
- **souřadnice – lokalizace entity na mapě**

# GEO autorita obsahuje údaje

Ident. číslo	ge149787
Záhlaví	 <u>Hrobice (Zlín, Česko)</u>
Kód geogr. oblasti	e-xr---   e-xr-zl
MDT	 <u>(437.323)</u>
Angl. ekvivalent	Hrobice (Zlín, Czechia)
GPS	49°16'39.9"N, 17°47'23.6"E <a href="#">Zobrazit na mapě</a>
Poznámka	Obec v okrese <b>Zlín</b> .
Hierarch. tříd.	Česko -- Zlínský kraj -- <b>Zlín</b> : okres -- <b>Hrobice</b>
Zdroj	www(Adresy ČR-MVČR)
Další informace	 <a href="#">Databáze sídelních lokalit Čech Moravy a Slezska</a>
Status GEO	správní celek
System. číslo	000149787



[ [http://aleph.nkp.cz/F/?func=direct&doc\\_number=000149787&local\\_base=AUT](http://aleph.nkp.cz/F/?func=direct&doc_number=000149787&local_base=AUT) ]

# Další informace: databáze cz\_retro

## Hrobice

**kód:** 4897

**lokality:** Hrobice (ves)

**další jména:** Hrobitz

**subtyp:** historická osada

**vznik:** před r. 1450

**statut:** obec i osada

**okres / kraj:** Zlín / Zlínský kraj

**země:** Morava

**hist. region:** Vizovice

**příslušnost**

- k **polygonu hist. osady:** Hrobice
- k **části obce:** Hrobice  
[ UIR-ZSJR/SO: 048241 ]
- k **katastrálnímu území:** Hrobice na Moravě  
[ UIR-ZSJR/SO: 648248 ]
- k **obci:** Hrobice  
[ UIR-ZSJR/SO: 585262 ]
- k **okresu:** Zlín  
[ UIR-ZSJR/SO: 3705 ]

**příslušnost**

- k **pověřenému obec. úřadu:** Vizovice
- k **obci s rozš. působností:** Vizovice

**historické okresy**

- **soudní okres (před r. 1949):** Vizovice
- **politický okres (před r. 1949):** Zlín
- **malý okres (po r. 1949):** Zlín
- **malý okres (před r. 1960):** Zlín
- **velký okres (po r. 1960):** Zlín



**GPS:** [49°16'38.4"N, 17°47'16.8"E](#)

## Struktura GEO autority – MARC 21

<b>LDR</b>	-----cz--a22-----n--4500
<b>FMT</b>	GA
<b>001</b>	ge149787
<b>003</b>	CZ-PrNK
<b>005</b>	20090416100830.0
<b>008</b>	020913 n acznaabn-----n-a a-----
<b>034</b>	d E017.7899  e E017.7899  f N049.2778  g N049.2778
<b>040</b>	a ABA001  b cze  d ABA001
<b>043</b>	a e-xr---  b e-xr-zi  2 czenas
<b>0527</b>	a 4897  2 cz_retro
<b>080</b>	a (437.323)  2 MRF_2003
<b>151</b>	a Hrobice (Zlín, Česko)  7 ge149787
<b>670</b>	a www(Adresy ČR-MVČR)
<b>68000</b>	i Obec v okrese Zlín.
<b>75107</b>	a Hrobice (Zlín, Czechia)  2 eczenas
<b>8564</b>	u <a href="http://aleph.nkp.cz/aleph-cgi/show_map?ll=49.27775,17.78989&amp;z=12">http://aleph.nkp.cz/aleph-cgi/show_map?ll=49.27775,17.78989&amp;z=12</a>  y Zobrazit na mapě  4 N
<b>906</b>	a wp20020913  b napo
<b>906</b>	a wu20060717  b java
<b>906</b>	a wg20090416  b mikr
<b>9501</b>	a správní celek
<b>951</b>	a Česko  c Zlínský kraj  d Zlín : okres  e Hrobice
<b>SYS</b>	000149787

# Přehled polí v záznamu GEO autority

## Kontrolní/identifikační čísla záznamu

- 001 – Kontrolní/identifikační číslo záznamu
- 003 – Identifikátor kontrolního čísla
- 005 - Datum posledního zpracování záznamu
- 008 – Údaje pevné délky

## Blok polí pro číselné a kódované informace/údaje

- 034 – Kódované kartografické matematické údaje + související národní pole GPS
- 040 - Zdroj katalogizace
- 043 - Kód geografické oblasti
- 052 – Kód databáze retro.cz
- 080 – Klasifikační znak Mezinárodního desetinného třídění

## Blok pro zápis preferované formy jména, variantních a souvisejících forem jména

- 151 - Preferovaná forma jména/Záhlaví
- 451 - Variantní forma jména – odkaz "viz"
- 551 – Související forma jména – odkaz "viz též"
- 551 wg – nadřazený pojem  
551 wh – podřazený pojem
- 751 – anglická forma jména

## Blok pro poznámky, všeobecné informace, elektronické umístění a přístup

- 670 – Zdroj nalezených informací
- 680 – Veřejná všeobecná poznámka (O)
- 856 - elektronické umístění a přístup

## Národní pole

- 906 – údaje o zpracování
- 950 – status záznamu
- 951 - hierarchická struktura
- GPS – souřadnice: stupně, minuty, vteřiny

## Přehled polí MARC 21

- **034** - souřadnice v desetinném formátu, generují se
- **043** – geografický kód
- **052** – kód databázecz\_retro, generuje se
- **080** – notace MDT
- **151** – preferovaná forma
- **451** – variantní názvy
- **551** – asociované termíny,
- **551 |wh** – podřazené termíny
- **551 |wg** – nadřazené termíny
- **670** – citace zdroje, ověření informací
- **680** - stručná charakteristika, popis, pokyny k použití
- **751** – anglická forma geo názvu
- **GPS** – zápis souřadnic ve formě vstřícné pro uživatele
- **956** – propojení na mapové portály
- **856** – více informací
- **906** – údaje o zpracování
- **950** – status záznamu
- **951** – hierarchické třídění

**Legenda:**

NKČR – modře + kontrola/revize  
jmenní katalogizátoři – červeně  
věcní – červeně+zeleně



# Pole 551: asociované, podřazené, nadřazené geografické termíny

551 - směřování odkazu "viz též" - geografické jméno (o)

Pole obsahuje geografické jméno použité ve směřování odkazu viz též. Používá se v záznamech pro autorizovanou formu záhlaví ke směřování odkazu na související autorizovaná záhlaví např.

151 |a *Srí Lanka*

551 |a *Cejlon*

151 |a *Česko*

551 |a *Československo*

551 |a *Protektorát Čechy a Morava*

151	a Velké Karlovice (Česko)  7 ge296301
551	a Velké Karlovice (Česko : oblast)  7 ge131261
551	w h  a Leskové (Velké Karlovice, Česko)  7 ge910621

V tomto poli se ukládají i podřazené a nadřazené pojmy. Odlišují se specifickými hodnotami v řídicím podpoli w.

Hodnota "g" v řídicím podpoli |w označuje nadřazený termín

151 *Břevnov (Praha, Česko)*

551 |wg |a *Praha 6 (Česko)*

Hodnota "h" v řídicím podpoli |w označuje podřazený termín, např.

151 |a *Praha 6 (Česko)*

551 |wh |a *Břevnov (Praha, Česko)*

## Pole 043 – geografický kód

Podpole: |a – mezinárodní kód oblasti |b – lokální kód |2 – kód zdroje

Opakovatelnost pole: pole je neopakovatelné, opakovatelná jsou podpole |a i |b

Příklady:

*151 |a Česko*

*043 |a e-xr---*

*151 |a Olomouc (Česko)*

*043 |a e-xr--- |b e-xr-ol |2 czenas*

Pole obsahuje kód geografické oblasti odpovídající geografickému termínu uvedenému v záhlaví

Mezinárodně platné kódy uváděné v podpoli |a jsou přebírány z [MARC Code List for Geographic Areas](#)

kódy používané pro oblasti v Česku se uvádějí v podpoli |b a jsou dostupné [zde](#)

Lokální kód uváděný v podpoli |b není možné používat samostatně, vždy je nutné uvést mezinárodně platný kód označující daný stát v podpoli |a, např.

*043 |a e-xr--- |b e-xr-ol |2 czenas*

Nachází-li se geografický útvar na území dvou nebo tří států, připojí se kódy jednotlivých států zapsaných do opakovatelného výskytu podpole |a, např.

*043 |a e-xr--- |b e-xr-mr |a e-xo--- |a e-au--- |2 czenas*

*151 |a Morava (řeka)*

Nachází-li se geografický útvar ve více státech nebo nadnárodních oblastech, připojí se kód pro nadřazenou oblast, např.

*043 |a e-----*

*151 |a Dunaj (řeka)*

## Pole 080 - notace MDT v záznamu věcné autority

- 080 |a - notace |c - vysvětlující termín |2 – kód zdroje (O)
- Notační znak MDT věcně koresponduje se záhlavím autoritního hesla uvedeného v poli 151 a lokalizuje/charakterizuje danou entitu
- k určení místa se používají znaky MDT (1/9)
- fyzickogeografická charakteristika geomorfologických útvarů se vyjadřuje pomocí notací (2...)

151 |a Krkonoše (Česko a Polsko : pohoří) |7 ge134289

080 |a (234.572) |c fyzickogeografická charakteristika |2 MRF\_2003

080 |a (437.31-17) |c místní určení - Česko |2 MRF\_2003

080 |a (438-14) |c místní určení - Polsko |2 MRF\_2003

# Notace MDT

**Obcím, městům v Česku a entitám v nich se nacházejícím se přiděluje notace pro kraj  
(437.324) – notace pro kraj Vysočina**

(437.324) -- Antonínův Důl (Česko)  
(437.324) -- Antonka (Kamenice nad Lipou, Česko)  
(437.324) -- Arnešovice (Česko)  
(437.324) -- Arnolec (Česko)  
(437.324) -- Babice (Okrouhlice, Havlíčkův Brod, Česko)  
(437.324) -- Babice (Třebíč, Česko)  
(437.324) -- Babín (Těmice, Pelhřimov, Česko)  
(437.324) -- Babínka (Pelhřimov, Česko)  
(437.324) -- Bácovice (Česko)

**Entitám nacházejícím se v určité oblasti  
Česka se přiděluje notace pro danou oblast**

(437.32-191.2) -- Baťův kanál (Česko)  
(437.32-191.2) -- Bobravská vrchovina (Česko)  
(437.32-191.2) -- Boskovická brázda (Česko)  
(437.32-191.2) -- Brdo (Chřiby, Česko : hora)

**Entitám na území jiných států se  
přiděluje notace pro daný stát  
(44) - notace pro Francii**

(44) -- Abbeville (Francie)  
(44) -- Adour (Francie : oblast)  
(44) -- Agde (Francie)  
(44) -- Aiguillon (Lot-et-Garonne, Francie)  
(44) -- Ain (Francie : departement)  
(44) -- Aire-sur-la-Lys (Francie)  
(44) -- Aire-sur-l'Adour (Francie)  
(44) -- Aix-en-Provence (Francie)  
(44) -- Aix-les-Bains (Francie)

# Ukázka tvorby notací MDT

**Česko – (437.3)**

**Morava – (437.32)**

↑ (1-0/-9)	Zvláštní pomocné znaky pro hranice a prostorové formy různých druhů		
▼		<u>Morava jihozápadní (Česko)</u>	<b>(437.32-14)</b>
/ (1-1)	Orientace. Světové strany. Umístění ve vztahu k něčemu	<u>Morava jižní (Česko)</u>	<b>(437.32-13)</b>
/ (1-11)	Východ. Východní ▼	<u>Morava severní (Česko)</u>	<b>(437.32-17)</b>
/ (1-12)	Jihovýchod. Jihovýchodní	<u>Morava severovýchodní (Česko)</u>	<b>(437.32-18)</b>
/ (1-13)	Jih. Jižní	<u>Morava severozápadní (Česko)</u>	<b>(437.32-16)</b>
/ (1-14)	Jihozápad. Jihozápadní	<u>Morava střední (Česko)</u>	<b>(437.32-191.2)</b>
/ (1-15)	Západ. Západní ▼	<u>Morava východní (Česko)</u>	<b>(437.32-11)</b>
/ (1-16)	Severozápad. Severozápadní	<u>Morava západní (Česko)</u>	<b>(437.32-15)</b>
/ (1-17)	Sever. Severní		
/ (1-18)	Severovýchod. Severovýchodní		
/ (1-19)	Relativní umístění, směr a orientace		
/ (1-191)	Vnitřní prostorové vztahy. Uvnitř. Vnitřek. Endo-		
/ (1-191.2)	Centrální. Uprostřed		

# Ukázky notací MDT

V záznamu geografické autority se vyskytují notace MDT označující

státy, např.

151 |a *Česko*  
080 |a (437.3)

kontinenty, např.

151 |a *Evropa*  
080 |a (4)

"nesprávné" oblasti, historické země, např.

151 |a *Čechy (Česko)*  
080 |a (437.31)  
151 |a *Čechy severní (Česko)*  
080 |a (437.31-17)

nižší územně správní celky, např.

151 |a *Středočeský kraj (Česko)*  
080 |a (437.312)

města, obce, např.

151 |a *Čelákovice (Česko)*  
080 |a (437.312)

trasy, např.

151 |a *Liberec-Jablonec nad Nisou (Česko : tramvajová trasa)*  
080 |a (437.31-17)

přírodní památky, např.

151 |a *Čertův kámen (Česko : přírodní památka)*  
080 |a (437.31-191.2)

geomorfologické útvary, např.

151 |a *Lysá hora (Moravskoslezské Beskydy, Česko)*  
080 |a (437.32-18)  
080 |a (234.372.4)

### **Názvy států**

- 151 |a *Francie*
- 080 |a *(44)*
- 151 |a *Tunisko*
- 080 |a *(611)*

### **Názvy nadnárodních oblastí**

- 151 |a *Blízký východ*
- 080 |a *(5-15)*
- 151 |a *Evropa*
- 080 |a *(4)*

### **Názvy nižších správních jednotek (spolkové země, územně správní celky, jejich součásti)**

- 151 |a *Bavorsko (Německo)*
- 080 |a *(430)*
- 151 |a *Dolní Rakousko (Rakousko)*
- 080 |a *(436)*
- 151 |a *Kraj Vysočina (Česko)*
- 080 |a *(437.324)*
- 151 |a *Moravskoslezský kraj (Česko)*
- 080 |a *(437.326)*
- 151 |a *Liberecký kraj (Česko)*
- 080 |a *(437.316)*

### **Názvy oblastí nacházejících se na území jednoho státu (historická území, "nesprávní" oblasti)**

- 151 |a *Čechy (Česko)*
- 080 |a *(437.31)*
- 151 |a *Morava (Česko)*
- 080 |a *(437.32)*
- 151 |a *Slezsko (Česko)*
- 00 |a *(437.33)*
- 151 |a *Haná (Česko)*
- 080 |a *(437.32-191.2)*
- 151 |a *Valašsko (Česko)*
- 080 |a *(437.32-18)*
- 151 |a *Čechy jižní (Česko)*
- 080 |a *(437.31-13)*
- 151 |a *Morava severní (Česko)*
- 080 |a *(437.32-17)*

### Názvy měst a obcí

151 |a *Praha (Česko)*

080 |a (437.311)

151 |a *Olomouc (Česko)*

080 |a (437.325)

151 |a *Dublin (Irsko)*

080 |a (417)

### Názvy městských obvodů

Městský obvod se uvádí pod vlastním jménem a kvalifikuje se názvem města a státu; přidělí se notace kraje:

151 |a *Praha 1 (Česko)*

080 |a (437.311)

### Názvy městských částí

Městská část se uvádí pod vlastním jménem a kvalifikuje se názvem města a státu; přidělí se notace kraje:

151 |a *Žižkov (Praha, Česko)*

080 |a (437.311)

### Další příklady

### Krajina obklopující město, obec

se kvalifikuje obecným kvalifikátorem "oblast", který se uvádí v závorce za kvalifikátorem pro stát. Přidělí se notace kraje:

151 |a *Most (Česko : oblast)*

080 |a (437.315)



## Pohoří, hory, kopce

- 151 |a *Krušné hory (Česko a Německo)*  
 080 |a (234.563) |c fyzickogeografická charakteristika  
 080 |a (437.31-15) |c místní určení - Česko  
 080 |a (430) |c místní určení - Německo
- 151 |a *Krkonoše (Česko a Polsko : pohoří)*  
 080 |a (234.572) |c fyzickogeografická charakteristika  
 080 |a (437.31-17) |c místní určení - Česko  
 080 |a (438) |c místní určení - Polsko
- 151 |a *Krkonoše (Česko a Polsko : pohoří : oblast)*  
 080 |a (437.31-17) |c místní určení - Česko  
 080 |a (438) |c místní určení - Polsko
- 151 |a *Pyreneje (Francie a Španělsko : pohoří)*  
 080 |a (234.12) |c fyzickogeografická charakteristika  
 080 |a (44) |c místní určení - Francie  
 080 |a (460) |c místní určení - Španělsko
- 151 |a *Jeseníky (Česko : pohoří)*  
 080 |a (234.57) |c fyzickogeografická charakteristika  
 080 |a (437.32-17) |c místní určení
- 151 |a *Říp (Česko : hora)*  
 080 |a (234.58) |c fyzickogeografická charakteristika  
 080 |a (437.31-191.2) |c místní určení
- 151 |a *Sněžka (Krkonoše, Česko a Polsko : hora)*  
 080 |a (234.572) |c fyzickogeografická charakteristika  
 080 |a (437.31-17) |c místní určení - Česko  
 080 |a (438) |c místní určení - Polsko

### Rybníky

- 151 |a *Svět (Česko : rybník)*  
 /> 080 |a (437.31-13)

### Jezera

- 151 |a *Čertovo jezero (Česko)*  
 080 |a (437.31-13)
- 151 |a *Balaton (Maďarsko : jezero)*  
 080 |a (439)

## Řeky

Tyto geografické entity se uvádějí pod konvenčním jménem, kvalifikují se názvem státu/států a obecným kvalifikátorem, přidělí se pro danou entitu. Neexistuje-li v systému MDT specifická notace, přidělí se notace pro hlavní řeku povodí.

- 151 |a *Labe (Česko a Německo : řeka)*
- 080 |a (282.243.3) |c *fyzickogeografická charakteristika*
- 080 |a (437.31-17) |c *místní určení - Česko*
- 080 |a (430) |c *místní určení - Německo*

- 151 |a *Metuje (Česko : řeka)*
- 080 |a (282.243.3) |c *fyzickogeografická charakteristika*
- 080 |a (437.31-17) |c *místní určení*

**Krajinu obklopující hory, pohoří, řeky, která se považuje za národopisnou oblast vyznačující se charakteristickými etnografickými znaky, uvádíme pod konvenčním názvem, např.**

- 151 |a *Pošumaví (Česko)*
- 080 |a (437.31-13)

- 151 |a *Pobeskydí (Česko)*
- 080 |a (437.31-18)

- 151 |a *Podkrušnohoří (Česko)*
- 080 |a (437.31-15)

- 151 |a *Podyjí (Česko)*
- 080 |a (437.32-13)

## Pole 680: stručná charakteristika, definice, informace o aplikaci

<b>040</b>	a ABA001  b cze
<b>043</b>	a e-xr---  b e-xr-cc  2 czenas
<b>080</b>	a (437.31)  2 MRF_2003
<b>151</b>	a České království  7 ge745334
<b>451</b>	a Království české  0 o
<b>451</b>	a Česko (1198-1918)  0 o
<b>551</b>	a země Koruny české  7 ge703353
<b>6800</b>	i Používá se ve vstupním prvku korporací zapsaných pod správním celkem s působností pro České království v letech 1198 - 1918 a ve věcném popisu pro události odehrávající se na území Českého království; zde se připojí i termín Česko s odpovídajícím chronologickým údajem.
<b>68000</b>	i Historický státní útvar na území Česka od 12. století do roku 1918. Nezaměňovat s názvem země Koruny české, což bylo součástí všech historických českých zemí.
<b>75107</b>	a Kingdom of Bohemia  2 eczenas
<b>85642</b>	u <a href="http://cs.wikipedia.org/wiki/%C4%8Cesk%C3%A9_kr%C3%A1lovstv%C3%AD">http://cs.wikipedia.org/wiki/%C4%8Cesk%C3%A9_kr%C3%A1lovstv%C3%AD</a>  4 N
<b>906</b>	a wp20130205  b napo
<b>9501</b>	a správní celek
<b>SYS</b>	000745334

## Pole 680 – typy poznámek

- 6800 – pokyny o použití
- 68000 1. výskyt: stručná charakteristika
- 68000 2. výskyt: detailnější popis

### Obec v okrese

Část obce v okrese

Město ve spolkové zemi

Město ve stejnojmenné

Historické území

Používá se pro

Zahrnuje obce

**Příklady používaných poznámek –  
stručných charakteristik**

**Ukázka konkrétních poznámek v GEO  
záznamu „Zvonková“**

**68000** | Zaniklá osada v katastru obce Horní Planá v hraničním pásmu.

**68000** | Obec se skládala z Přední Zvonkové (do roku 1950) a Zadní Zvonkové. Přední Zvonková zůstala částečně zachována jako místní část Bližší Lhoty, která je administrativně částí obce Horní Planá. V Zadní Zvonkové byl obnoven pouze kostel a hřbitov, je zde též hraniční přechod Zvonková/Schöneben).

# Pole 950 – status GEO - správní celek

Umožňuje vyčlenit autoritní záznamy správních celků od entit, které správními celky nejsou a být nemohou

Umožňuje případný export autoritních záznamů používaných při identifikaci dokumentů

- Státy
- Kraje, správní oblasti
- Okresy
- Obce a jejich části

# Typy GEO názvů

- **názvy správních (jurisdikčních) celků**
  - **státy, spolkové země**
- **nižší územně správní jednotky**
  - **kraje, okresy, města, městské části, obce**
- **názvy nadnárodních oblastí**
- **názvy oblastí (nesprávních jednotek) v rámci států**
- **názvy přírodních geografických útvarů**
  - **kontinenty, oceány, moře, řeky, pohoří, hory, rybníky**
- **názvy umělých útvarů**
  - **ulice, mosty, přehrady, turistické trasy, chráněná území a lokality, přírodní památky, železniční tratě**
- **názvy geologických formací**

# Typy GEO názvů - příklady

• Francie	151   a Francie   7 ge129152
• Hesensko (Německo)	151   a Hesensko (Německo)   7 ge129247
• Somálsko	151   a Somálsko   7 ge130892
• Itálie severní	151   a Itálie severní   7 ge129397
• Liberecký kraj (Česko : 2000-)	151   a Liberecký kraj (Česko : 2000-)   7 ge135865
• Blízký východ	151   a Blízký východ   7 ge128412
• Haná (Česko)	151   a Haná (Česko)   7 ge129228
• Kal (Klatovy, Česko)	151   a Kal (Klatovy, Česko)   7 ge743337
• Malá Strana (Praha, Česko)	151   a Malá Strana (Praha, Česko)   7 ge128513
• Středozevní moře	151   a Středozevní moře   7 ge134513
• Dunaj (řeka)	151   a Dunaj (řeka)   7 ge129100
• Máchovo jezero (Česko)	151   a Máchovo jezero (Česko)   7 ge130121
• Brdy (Česko)	151   a Brdy (Česko)   7 ge381393
• Říp (Česko : hora)	151   a Říp (Česko : hora)   7 ge160459
• Petřín (Praha, Česko : vrch)	151   a Petřín (Praha, Česko : vrch)   7 ge130410
• Šárecké údolí (Praha, Česko)	151   a Šárecké údolí (Praha, Česko)   7 ge727384

# Geografické jméno – příklady

151|a Kladníky (Česko) |7 ge612443

151|a Labe (Česko a Německo : řeka) |7 ge134309

151|a Dunaj (řeka) |7 ge129100

151|a Blanice (Sázava, Česko : řeka) |7 ge161004

151|a Okavango (Botswana : řeka : delta) |7 ge654487

151|a Kolečko (Česko : rybník) |7 ge138629

151|a Čertovo jezero (Česko) |7 ge293841

151|a Flájský potok (Česko a Německo) |7 ge168788

151|a Baltské moře |7 ge134046

151|a Atlantský oceán |7 ge128389



## GEO termíny se používají

### V poli 370

- K označení **místa/míst** souvisejících s **dílem (6.5)**
- k označení **místa/míst** souvisejících s **osobou**, např. místo narození, místo úmrtí, místo bydliště, studia, zaměstnání (**9.8-9.11**)
- k označení **místa/míst** souvisejících s **rodem/rodinou (10.5)**
- k označení **místa/míst** souvisejících s **institucí, korporací, konferencí (11.3; 11.13.1.3; 11.13.1.8)**
  - Zde se používá také k rozlišení korporací se stejnými názvy
- u **korporací** zapsaných pod **správním celkem (11.2.2.5.4; 16.2.2.6)** – zde se používá konvenční forma jména (existuje-li)
- k označení **místa/míst** souvisejících s **událostí**
- ve **věcném zpřístupnění dokumentů**

# Geografický kvalifikátor v poli 370

Součástí jména místa je název **vyššího správního celku**, tj. státu/země, který se uvádí v kulatých závorkách, např.

*Paříž (Francie).*

## *Geografické jméno v poli 370*

Používá-li se GEO název k označení

- **místa konání konference, akce**
- **sídla korporace**
- **místa vzniku díla**
- **místa souvisejícího s osobou, rodinou, korporací**

zapisuje se před správním celkem **čárka**, (závorky se v poli 370 neuvádějí) např.

*Salzburk, Rakousko – místo konání Salzburger Festspiele*

*Florence, Itálie – sídlo hotelu Grand Hotel*

*Nairobi, Keňa - místo vzniku časopisu ...*

*Radzymin, Polsko – místo narození ...*

- [Příklady](#)

# Označení míst souvisejících s osobou

1001 |a Havel, Václav, |d 1936-2011 |7 jk01040240

370 |a Praha, Česko |b Hrádeček, Vlčice, Trutnov, Česko |c Česko

## Záznam/detail

[Nové vyhledávání](#) [Upravit dotaz](#) [Upřesnit](#) [Záznamy](#) [Přihlásit](#) [Nápověda](#)

**Zdroj** SVK v Kladně - Soubory autorit, regionálních osobností, památek a místopisu

**Dotaz #3** ANY ALL "Zahradníček"

Č. 15 z 22 Set #3 [⏪](#) [⏴](#) [11](#) [12](#) [13](#) [14](#) **15** [16](#) [17](#) [18](#) [⏵](#) [⏩](#)

**Operace**  **Košík** (prázdný) **Zobrazovací formát**  **Tisk**

**Osobní jméno** Zahradníček, Ondřej

**Místo působení**

 Kladno (Česko)

 Unhošť (Česko)


**Charakt.** Malíř a ilustrátor.

**Klíč.slova** výtvarníci \* malíři \* ilustrátoři

**Citace** Osobní sdělení. 2001.

**Druh soub.** Soubor osobních jmen – regionální osobnosti

**Odkazy**

 (4) - Literatura pro děti a mládež

 (1) - Odborná literatura, mapy

**Identifikace osoby: místo působení**

[http://aleph.nkp.cz/F/?func=direct&doc\\_number=000009544&local\\_base=AUT](http://aleph.nkp.cz/F/?func=direct&doc_number=000009544&local_base=AUT)

# Označení míst souvisejících s korporací

## AUT - Úplné zobrazení záznamu

Zvolte formát: [Standardní](#) -- [MARC](#)

Záznam 1 z 1

Ident. číslo	kv2008400699
Záhlaví	● <a href="#">Citice (Česko). Obecní úřad</a>
Odkaz. forma	<a href="#">Obecní úřad Citice</a>
Předch. záhlaví	<a href="#">Citice (Česko). Místní národní výbor</a>
Historie záhlaví	Dřívější název: Místní národní výbor <a href="#">Citice</a>
Zdroj	www(Obec <a href="#">Citice</a> )
Další informace	 <a href="http://www.citice.cz/">http://www.citice.cz/</a>
System. číslo	000400699

**Identifikace korporace**

## AUT - Úplné zobrazení záznamu


Zvolte formát: [Standardní](#) -- [MARC](#)

Záznam 1 z 1

Ident. číslo	ko2004231698
Záhlaví	● <a href="#">Gymnázium Josefská (Praha, Česko)</a>
Odkaz. forma	<a href="#">Základní škola a gymnázium Josefská (Praha, Česko)</a>
Historie záhlaví	<a href="#">Gymnázium</a> sídlí spolu se <a href="#">Základní školou</a> v jedné budově.
Zdroj	www ( <a href="#">Gymnázium Josefská</a> )
System. číslo	000231698

**Lokalizace korporace**

## Označení míst souvisejících s událostí

Ident. číslo	ph549762
Záhlaví	<a href="#">● <u>obléhání Calais (1346-1347 : Calais, Francie)</u></a>
Odkaz. forma	<b>Calais, obléhání, 1346-1347</b>
Nadřazený termín	<a href="#">stoletá válka (1337-1453)</a>
Asoc. termín	<a href="#">Calais (Francie)</a>
MDT	<a href="#">● <u>355.44(442.7)"1346/1347" (vojenství)</u></a>
	<a href="#">● <u>94(442.7)"1346/1347" (dějiny)</u></a>
Angl. ekvivalent	siege of <b>Calais (1346-1347 : Calais, France)</b>
Skupina Konspektu	<a href="#">● <u>355/359 - Vojenství. Obrana země. Ozbrojené síly [15]</u></a>
	<a href="#">● <u>94(44/449.49) - Dějiny Francie a Monaka [8]</u></a>
Poznámka	<b>Obléhání</b> města 4. září 1346 - 3. srpna 1347 anglickou armádou Edwarda III., skončilo kapitulací města.
Další informace	 <a href="#">Wikipedie (Siege of Calais (1346))</a>

Demus01-Archeologie - [Sbirky]

Soubor Úpravy Záznamy Formát Nápověda

InvČ 111 / až / \* Stát CZE Správce 6MM Odd Podsb 1 Ozni

Přič 5/1999 Jináč Karta Opsána Ověřena Zapsal Novák P. DatZap 1.2.2006

SkupinaMat 07 SkupinaFce Na Kompl 010 A

Počet 1 Množství 1

Předmět amfora  
džbánovitá  
vysoká

Materiál keramika

Technika výroba v ruce

Povrch,úprava 04 01 vnější 06 03 vnitřní

Jas,barva

Výzdoba MP vnější M vnitřní A

Míry p-okraj=150 mm; p-hrdlo=180 mm; p-dno=150 mm; v=450 mm; síla=

ZkrLok Abertamy  
Lokalita Abertamy  
Katastr Abertamy

Komponenti Výzkum 1/1995

Objekt 1 Stratum  
Místo Hloubka 1,5 1,7 m

Kultura ne-en neolit-eneolit RokNál

Datace  
Sign  
Popis

Určil Novák P. DatUrč 21.3.2006

StLokace vitrina 1/a AktLokace vitrina 1/a

Základ Určení MatTech Povrchy Výzdoby Míry Datování Manipul... Dokume... Referen... ISO Plus Vyřazení Akvizice

TypDok OP ČDok Pořadí 1 Export Nalistovat ... Zvětšit

DatDok Autor

Dokument N:\inform\WMSeminare\Podpora06\Dzban.jpg

MediumDok

Pozn

Záznam: Zvětšit

Záznam: Zvětšit

Formulářové zobrazení

NUM

Lokalizace objektu



# Centrální evidence sbírek

CES  
centrální evidence sbírek

MINISTERSTVO KULTURY

Úvod Co je CES O sbírkách Vyhledávání Sbíрка dne Kontakty

## Sbíрка Regionálního muzea v Litomyšli

### Vlastník:

Pardubický kraj

### Správce:

Regionální muzeum v Litomyšli, Jiráskova č.p. 9, 570 01 Litomyšl

### www:

<http://www.rml.cz>

### Podsbírky

1. Archeologická
2. Architektura
3. Doprava a sport
4. řemesla
5. Etnografická
6. Geologická
7. Hodiny
8. Šimkova sbírka
9. Kartografie
10. Knihy
11. Kultura
12. **Militaria**
13. Náboženství, tradice a lidové zvyky
14. Nábytek
15. Numizmatická
16. Obchod
17. Obrazová, zvuková a datová média
18. Předměty pro zábavu a osobní potřebu
19. Šperky a bižuterie
20. Sbíрка archivní povahy
21. Sklo, keramika, jiné nádoby a kuchyňské nádobí
22. Svítidla
23. Textil

## Sbíрка Regionálního muzea v Litomyšli

### Oborová část sbírky - podsbírka:

Militaria

### Vlastník:

Pardubický kraj

### Správce:

Regionální muzeum v Litomyšli, Jiráskova č.p. 9, 570 01 Litomyšl

### www:

<http://www.rml.cz>

### Počet ev. čísel:

576 (vyřazeno: 82)

### Archiválie:

Ne

### Kult. památky:

Ne

### Území:

Litomyšl, Čechy, Rakousko, Rusko, Francie, Čína, dále několik palných, chladných zbraní a munice evropských zemí, které se účastnili I. svět. války.

### Období:

Převážně 19. a 20. století.

### Předměty:

Jedná se především o palné a chladné vojenské zbraně, několik loveckých a tzv. terčovnic, které sloužili ke střelbě do terče. Dále sem patří růžky na prah, střelivo a vojenská výstroj včetně přileb. Do této řady také patří malované terče litomyšlských ostrostřelců.



[Úvodní strana](#)

[Katalog sbírek ONLINE](#)

[Charakteristika fondu MILITARIA](#)

## Výsledky vyhledávání

### fond MILITARIA

**Aktuální filtr:** (Tématický slovník rovná se PODHAJSKÝ, Karel)

**Řazení:** Inventární číslo Vzestupně

Zobrazeno 1-1 z 1 výsledků (10 výsledků na stránku)

< První — Předchozí (strana 1 z 1) Následující — Poslední >

Předmět **puška lovecká**

## Archivní fondy a sbírky v České republice

Dokumenty, které jsou uloženy v archivech (archiválie), tvoří archivní fondy a archivní sbírky (souhrně nazývané také archivní soubory). Ty jsou základní evidenční jednotkou v archivnictví. V případě, že by se Vám nepodařilo hledaný archivní soubor najít, zašlete dotaz na adresu [arch@mvcv.cz](mailto:arch@mvcv.cz) (například „Nemůžu najít nic o Lidových milicích. Jaká slova mám hledat?“). Odpověď obdržíte podle množství zpracovávaných dotazů přibližně do tří dnů. Dotazy na obsah stránek můžete zasílat na adresu [webmaster@mvcv.cz](mailto:webmaster@mvcv.cz).

Police ČR

Hasiči ČR

### Výsledek vyhledávání

Počet nalezených záznamů: 623

[Rodinný archiv Tadrů \(1790 - 1870\)](#)

[Rodinný archiv Tauerů \(1718 - 1981\)](#)

[Rodinný archiv Tellerů, Karlovy Vary \(1839 - 1919\)](#)

[Rodinný archiv Thun - Hohensteinů Kvasice \(1402 - 1945\)](#)

[Rodinný archiv Thun - Hohensteinů, Děčín \(1202 - 1947\)](#)

[Rodinný archiv Thun - Hohensteinů, Klášterec nad O.](#)

[Rodinný archiv Thunů Choltice \(1610 - 1945\)](#)

[Rodinný archiv Thurn Taxisů Loučeň \(1926 - 1942\)](#)

[Rodinný archiv Thurn-Taxisů Biskupice \(1809 - 1944\)](#)

[Rodinný archiv Thurn-Taxisů, Loučeň \(1553 - 1945\)](#)

[Rodinný archiv Tichých \(1880 - 1949\)](#)

[Rodinný archiv Tocháčků \(1852 - 1981\)](#)

[Rodinný archiv toskánských Habsburků \(1766 - 1915\)](#)

[Rodinný archiv Trappů, Brno \(1800 - 1945\)](#)

[Rodinný archiv Trauttmansdorffů \(1600 - 1945\)](#)

### Rodinný archiv toskánských Habsburků (1766 - 1915)

Název fondu (sbírky):	Rodinný archiv toskánských Habsburků
Uloženo v archivu:	Národní archiv
Místo vzniku fondu (sbírky):	Würzburg
Časový rozsah:	1766-1915
Metráž:	30,9 bm zpracováno (z toho 30,6 bm inventarizováno), 99,7 bm nezpracováno
Přístupnost:	Archivní soubor je částečně přístupný pro nahlázení
Původce fondu(sbírky):	Habsburkové toskánští (1737-1915) - Petr Leopold, Ferdinand III., Leopold II., Ferdinand IV., Ludvík Salvátor, Josef Ferdinand, Jan Orth; Toskánské zastupitelské úřady (1814/1873); Toskánská pensijní likvidatura v Paříži (1814-1835); Administrace toskánských statků (1852-1872)
Tematický popis:	Rodinné archivy, šlechta, rody šlechtické, monarchie, osvícenský absolutismus, konstituční monarchie, panovník, dějiny novověku, dějiny jednotlivých zemí, zahraniční politika, zastupitelské úřady, zákon, rodinné právo, písemnosti osobní povahy, demografie, ekonomika, finance, církevní organizace, církevní správa, církev a stát, zemědělství a lesnictví, vodní hospodářství a meliorace, vnitřní obchod, zahraniční obchod, věda, kultura, umění, patrimoniální správa, ústřední správa

**Název fondu/sbírky:** Rodinný archiv toskánských Habsburků

**Uloženo v archivu:** Národní archiv

**Místo vzniku fondu/sbírky:** Würzburg

**Časový rozsah:** 1766-1915

**Původce:** Habsburkové toskánští (1737-1915); Petr Leopold; Ferdinand II.; Leopold I.; Toskánské zastupitelské úřady (1814-1873)

**Tematický popis:** rodinné archivy, šlechta, rody šlechtické, monarchie, osvícenský absolutismus;, konstituční monarchie, dějiny novověku...



# Geografické názvy v BIB záznamu

- **Vstupní prvek v poli 651**
  - geografický název - předmět dokumentu
    - název státu, oblasti, místní, pomístní název
  - geografický název konkrétní lokality
- **Zpřesňující informace – geografické podheslo v poli 650 \$\$z**
  - používá se geografický název státu
    - nepoužívá se název konkrétní lokality

<http://sigma.nkp.cz/F/?func=find-c&ccl term=sys=1488790&local base=NKC>

<http://sigma.nkp.cz/F/?func=find-c&ccl term=sys=1001461&local base=NKC>

<http://sigma.nkp.cz/F/?func=find-c&ccl term=sys=1690102&local base=NKC>

# Obecné zásady: tvorba preferované a variantních forem (pole 151, 451, 551)

**konvenční forma jména**

**česká forma jména**

**slovosled**

**variantní formy jména**

**změna jména**

**jednoznačná forma jména - doplněk/kvalifikátor**

# Konvenční forma jména správní celky

*RDA 11.2.2.5.4*

- V záhlaví se používá **konvenční jméno** státního/správního celku, není-li obecně používáno jeho jméno oficiální, např.
- **Francie** (ne Francouzská republika),
- **Německo** (ne Spolková republika Německo)
- **Česko** (ne Česká republika)

**Ale** Německá demokratická republika,  
Německá spolková republika

více informací viz autoritní záznamy v poznámce

[Německo](#)

# Příklad: Německo

## AUT - Úplné zobrazení záznamu

Zvolte formát: [Standardní](#) -- [MARC](#)

### Záznam 1 z 1

Ident. číslo	ge135889
Záhlaví	 <a href="#">Německo</a>
Kód geogr. oblasti	e-gx---
Odkaz. forma	Deutschland
	Bundesrepublik Deutschland
	BRD
	Spolková republika <b>Německo</b>
Podřazený termín	<a href="#">Bavorsko (Německo)</a>
	<a href="#">Berlín (Německo : spolková země)</a>
	<a href="#">Braniborsko (Německo)</a>
	<a href="#">Brémy (Německo : spolková země)</a>
	<a href="#">Bádensko-Württembersko (Německo)</a>
	<a href="#">Dolní Sasko (Německo)</a>
	<a href="#">Durynsko (Německo)</a>
	<a href="#">Hamburk (Německo : spolková země)</a>
	<a href="#">Hesensko (Německo)</a>
	<a href="#">Meklenbursko-Přední Pomořansko (Německo)</a>
	<a href="#">Porýní-Falc (Německo)</a>
	<a href="#">Sasko (Německo)</a>
	<a href="#">Sasko-Anhaltsko (Německo)</a>
	<a href="#">Severní Porýní-Vestfálsko (Německo)</a>
	<a href="#">Sársko (Německo)</a>
	<a href="#">Šlesvicko-Holštýnsko (Německo)</a>

Asoc. termín	<a href="#">Prusko</a>
	<a href="#">Německo jižní</a>
	<a href="#">Německo severní</a>
	<a href="#">Německo východní</a>
	<a href="#">Německo západní</a>
	<a href="#">Německo-oblasti východní (do r. 1945)</a>
	<a href="#">země bývalé NDR</a>
	<a href="#">Německo (americká okupační zóna, 1945-1955)</a>
	<a href="#">Německo (britská okupační zóna, 1945-1955)</a>
	<a href="#">Německo (francouzská okupační zóna, 1945-1955)</a>
	<a href="#">Německo (okupační zóny, 1945-1955)</a>
	<a href="#">Německo (sovětská okupační zóna, 1945-1955)</a>
	<a href="#">Německá demokratická republika</a>
	<a href="#">Německá spolková republika</a>
MDT	 (430)
Angl. ekvivalent	Germany
GPS	51°9'56.5"N, 10°27'5.5"E <a href="#">Zobrazit na mapě</a>
Poznámka	Používá se pro <b>Německo</b> ve všech historických obdobích a jako geografický kvalifikátor za názvy měst, obcí, geografických útvarů a pro celoněmecké reálie. Pokud informační zdroj výslovně pojednává o tématech souvisejících s existencí jednotlivých státních útvarů (Prusko, Německá demokratická republika, Německá spolková republika, <b>Německo</b> (americká okupační zóna, 1945-1955) apod.), používají se pro korporace a ve věcném popisu geografické názvy těchto státních útvarů.

# Příklad: Německá demokratická republika

<b>Ident. číslo</b>	ge131389
<b>Záhlaví</b>	📍 <a href="#">Německá demokratická republika</a>
<b>Kód geogr. oblasti</b>	e-ge---
<b>Odkaz. forma</b>	DDR
	GDR
	NDR
	Východní Německo (1949-1990)
<b>Nadřazený termín</b>	<a href="#">Německo</a>
<b>Asoc. termín</b>	<a href="#">Německo východní</a>
	<a href="#">země bývalé NDR</a>
<b>MDT</b>	📍 (430.3)
<b>Angl. ekvivalent</b>	Germany (East)
<b>Poznámka</b>	Používá se pouze pro dokumenty s problematikou vázanou na Německou demokratickou republiku v období existence dvou německých států v letech 1949-1990.
<b>Zdroj</b>	LC (Names)
	Státy a území světa

## Záznam 1 z 1

<b>Ident. číslo</b>	uk2012710329
<b>Záhlaví</b>	📍 <a href="#">Německá demokratická republika. Ausschuss für Deutsche Einheit</a>
<b>Odkaz. forma</b>	<b>Ausschuss für Deutsche Einheit</b>
<b>Zdroj</b>	LC (Names), cit. 19. 7. 2012 Berichte über die kulturpolitische Entwicklung der Bundesrepublik
<b>System. číslo</b>	000710329
	[ <a href="http://aleph.nkp.cz/F/?func=direct&amp;doc_number=000710329&amp;local_base=AUT">http://aleph.nkp.cz/F/?func=direct&amp;doc_number=000710329&amp;local_base=AUT</a> ]

# česká forma jména

RDA- 11.2.2.5.4; 16.2.2.3

- Je-li běžně používána, zvolí se **česká forma** geografického názvu – stanoví se na základě příručkových pramenů
- Neexistuje-li česká forma jména, použije **se forma jména v úředním jazyce** dané země
- Používá-li se v dané zemi více úředních jazyků, zvolí se forma jména **nejčastěji se vyskytující** v příručkových pramenech

*Diskuse: Vídeň, Paříž, Benátky; Řezno x Regensburg*

Ident. číslo	ge131742
Záhlaví	● <u>Řezno (Německo)</u>
Kód geogr. oblasti	e-gx---
Odkaz. forma	Regensburg (Německo) Ratisbona (Německo) Ratisbonne (Německo)
Asoc. termín	<u>Řezno (Německo : oblast)</u>
MDT	● <u>(430.129)</u>
Angl. ekvivalent	Regensburg (Germany)
GPS	49°0'59.4"N, 12°6'3.3"E <a href="#">Zobrazit na mapě</a>
Poznámka	S ohledem na historický význam pro české dějiny zvolena česká forma jména.

- Při změně geografického názvu se v **identifikačním popisu** dokumentů v záhlaví použije forma původní i forma nově zavedená podle situace: obě korporativní záhlaví se propojí odkazem typu "viz též" (**přidružovacím**)
- Ve **věcném** popisu dokumentů se používá **poslední forma jména**.

Ident. číslo	ge229696
Záhlaví	🌐 <u>Ceylon</u>
Odkaz. forma	Ceylon
Násled. záhlaví	<u>Srí Lanka</u>
Poznámka	Používá se pro tvorbu korporativních záhlaví (do roku 1972). Při věcném zpracování se používá poslední varianta názvu Srí Lanka.

# Forma jména – slovosled

- Geografické názvy se uvádějí v přirozeném slovosledu, např.  
*Německá demokratická republika*  
*Severní Dakota*  
*Jižní Amerika*  
*Západní Sahara*  
*Spojené státy americké* - respektuje se obvyklý slovosled
- V invertovaném tvaru se zapisují pouze geografické názvy, které nepředstavují vlastní geografická jména, např.  
*Itálie severní*
- [http://aleph.nkp.cz/F/?func=direct&doc\\_number=002597063&local\\_base=NKC](http://aleph.nkp.cz/F/?func=direct&doc_number=002597063&local_base=NKC)



## Variantní formy jména

variantní názvy sloužící uživateli jako vstupy do systému, se ukládají v poli 451

- oficiální názvy států: *Česká republika, Spolková republika Německo, Bundes Republik Deutschland*
- zkratky - *ČR, BRD, NSR*
- německé názvy - *Pilsen (Česko)*
- nepreferované geografické názvy - *Mostecko (Česko)*
  - *Komarov (Halič)*
  - zkratky názvů jednotlivých států Spojených států amerických, Austrálie a Kanady, např.  
*Conn. (stát USA)*
  - [http://aleph.nkp.cz/F/?func=direct&doc\\_number=000134123&local\\_base=AUT](http://aleph.nkp.cz/F/?func=direct&doc_number=000134123&local_base=AUT)

## Jednoznačnost geografických názvů

Geografické názvy musejí být **jednoznačné**

K tomu slouží **kvalifikátor/doplňk**, který specifikuje formu geografického názvu

### Změna přístupu

**Dříve** – kvalifikátor sloužil k řešení **konfliktních případů**

- v knihovnických databázích individuálních institucí
- podle pravidel AACR

**Nyní** – kvalifikátor se používá **vždy**

Dva typy kvalifikátorů

- **Geografický**
- **obecný**

# Geografické autority - jednoznačnost

**Problém v českém prostředí:**  
nejednoznačnost názvů obcí, název státu jako kvalifikátor nestačí, musí být rozšířen o další kvalifikátor; tím je GEO název okresního města (rozhodnutí skupin pro jmenné a věcné zpracování z roku 1996)

Albrechtice (Drahonice, Strakonice, Česko)

Albrechtice (Jablonec nad Nisou, Česko) [o]

Albrechtice (Karviná, Česko)

Albrechtice (Most, Česko : zaniklá obec)

Albrechtice (Pěnčín, Semily, Česko)

Albrechtice (Sušice, Klatovy, Česko)

Albrechtice (Ústí nad Orlicí, Česko)

Albrechtice, Město (Česko) [o]

Albrechtice nad Orlicí (Česko)

Albrechtice nad Vltavou (Česko)

Albrechtice u Kostelce nad Orlicí (Česko) [o]

Albrechtice u Lanškrouna (Česko) [o]

Albrechtice u Rýmařova (Břidličná, Česko)

Albrechtice u Sušice (Sušice, Klatovy, Česko) [o]

Albrechtice v Jizerských horách (Česko)

# Jednoznačnost GEO názvů

## AUT - Úplné zobrazení záznamu

Zvolte formát: [Standardní](#) -- [MARC](#)

### Záznam 1 z 1

Ident. číslo	kn20090204039
Záhlaví	<a href="#">Conference of Research Library Directors (14. : 1996 : Dublin, Mahoning, Ohio)</a>
Viz též	<a href="#">Conference of Research Library Directors</a>
Poznámka	Toto záhlaví se používá pouze při monografickém zpracování publikace.
Zdroj	KKL Tomorrow's Access - Today's Decisions LC (Names) - Odkaz viz též
System. číslo	000497478
[ <a href="http://aleph.nkp.cz/F/?func=direct&amp;doc_number=000497478&amp;local_base=AUT">http://aleph.nkp.cz/F/?func=direct&amp;doc_number=000497478&amp;local_base=AUT</a> ]	

## AUT - Úplné zobrazení záznamu

Zvolte formát: [Standardní](#) -- [MARC](#)

### Záznam 1 z 1

Ident. číslo	ge118511
Záhlaví	<a href="#">Dublin (Mahoning, Ohio)</a>
Kód geogr. oblasti	n-us-oh
MDT	(737.1)
Další informace	<a href="http://www.getty.edu">http://www.getty.edu</a>
System. číslo	000118511
[ <a href="http://aleph.nkp.cz/F/?func=direct&amp;doc_number=000118511&amp;local_base=AUT">http://aleph.nkp.cz/F/?func=direct&amp;doc_number=000118511&amp;local_base=AUT</a> ]	

## AUT - Úplné zobrazení záznamu

Zvolte formát: [Standardní](#) -- [MARC](#)

### Záznam 1 z 1

Ident. číslo	ge307710
Záhlaví	<a href="#">Dublin (Franklin, Ohio)</a>
Kód geogr. oblasti	n-us-oh
MDT	(737.1)
Další informace	<a href="http://www.getty.edu">http://www.getty.edu</a>
System. číslo	000307710
[ <a href="http://aleph.nkp.cz/F/?func=direct&amp;doc_number=000307710&amp;local_base=AUT">http://aleph.nkp.cz/F/?func=direct&amp;doc_number=000307710&amp;local_base=AUT</a> ]	

# Geografický kvalifikátor

AACR2R: 23.4B1 SCM: H 810

- Ke jménu místa (lokality) **jinému** než název země, státu, se připojí **jméno rozsáhlejšího územního celku** ve funkci **doplňku**
- Konkrétní místa se kvalifikují názvem **státu**, ve kterém se lokalita nachází, např.
- *Praha (Česko); Vídeň (Rakousko); Jihočeský kraj (Česko); Hesensko (Německo)*
- Jako doplněk se používá **poslední (nejnovější)** forma názvu státu
- **Výjimka:**
  - **V odkazech** lokalit nacházejících se na území **Volyň, Banát, Halič** lze použít i historickou formu názvu oblasti
  - Zdůvodnění: snadná orientace
  - Příklad: *Komarov (Halič)*

# Příklad

## Prucha, Jindřich, 1886-1914



osoba

**místo úmrtí: Komarov (Polsko)**

	<b>harmonizováno (jk01101424)</b>
<b>Id</b>	j0000671
<b>Jméno</b>	<b>Prucha</b> , Jindřich, 1886-1914
<b>Charakteristika</b>	Narozen 29.9.1886 v Uherském Hradišti, padl 1.9.1914 u Komárova. Malíř, vydány jeho dopisy.
<b>Národnost</b>	česká (nepreferovaná)
<b>Pohlaví</b>	Mužské
<b>Narození</b>	29. 9. 1886 (29.09.1886 - 29.09.1886)  Uherské Hradiště (Česko)
<b>Úmrtí</b>	1. 9. 1914 (01.09.1914 - 01.09.1914)  Komarov (Polsko)
<b>Studium</b>	1907 - 1907  soukromá škola Ludvíka Vacátka
<b>Profese</b>	malíř
<b>Zdroj pro MA</b>	[01] PNP - Umělecké sbírky. Dokumentace. [02] Toman, Prokop. Nový slovník československých výtvarných umělců II., L - Ž. Třetí vydání. Praha : Tvar, nakladatelství Svazu československých výtvarných umělců, 1950.
<b>Zdroj pro NA</b>	PNP-LA
<b>Životopis</b>	Jindřich <b>Prucha</b> se narodil 29. 9. 1886 v Uherském Hradišti, zemřel 1. 9. 1914 v bitvě u Komárova. Malíř. Po odchodu ze studia filologie na universitě navštěvoval večerní kurzy na soukromé škole L. Vacátka. Většinu své tvorby zasvětil Železným horám, kde v r. 1901 jeho otec koupil usedlost Župandu u Běstviny. Zpočátku byl inspirován slavičkovským impresionismem a pointilismem, ovlivnily ho také výstavy E. Muncha (1905) a francouzského moderního umění (1907). Kolem r. 1911 se jeho tvorba blížila francouzskému fauvismu, po návratu z Mnichova procházel tvůrčí krizí a vrátil se k dílu A. Slavička. R. 1913 pobýval v Kameničkách. V rozmezí let 1913-14 dosáhl vrcholu ve své tvorbě působivými koloristickými podobami české krajiny. Z této doby je i několik portrétů. Po vypuknutí 1. světové války narukoval jako záložní důstojník a padl na frontě.
<b>Poslední změna</b>	20150609142701.3
<b>URL</b>	<a href="#">Wikipedie</a> <a href="#">Národní autority ČR</a> <a href="#">Katalog NK ČR</a> <a href="#">abART</a> <a href="#">Registr sbírek výtvarného umění</a>

# Místa v Austrálii, Kanadě, Spojených státech amerických, bývalém SSSR a bývalé Jugoslávii

U jednotlivých zemí se v těchto státech neuvádí název nejvyššího správního celku/státu jako GEO kvalifikátor, např.

*Portoriko NE Portoriko (Spojené státy americké)*

U názvů měst a obcí se uvádí jako GEO kvalifikátor název země, např.

*San Juan (Portoriko)*

U názvů jednotlivých států **Spojených států amerických, Austrálie a Kanady** se v českém prostředí **nepoužívají zkratky, (příloha B1), nýbrž se uvádějí plné názvy; existuje-li česká forma, uvádí se tato – rozhodnutí pracovních skupin pro jmenné a věcné zpracování.**

Autoritní záznamy byly o tyto zkratky doplněny, např.

*Ident. Číslo: ge134123*

*Záhlaví: Connecticut*

*Kód geogr. Oblasti: n-us-ct*

*Odkaz. Forma: Conn. (stát USA)*

**Názvy jednotlivých zemí, států, provincií... v Austrálii, Kanadě a Spojených státech amerických ve funkci doplňku se nezkracují, používá se plná forma jména: existuje-li česká forma jména, použije se**

- **Dublin (Severní Karolína)**
- **Dublin (Georgia)**
- **Dublin (Indiana)**
- **Dublin (New Hampshire)**
- **Dublin (Ohio)**
- **Dublin (Pennsylvanie)**
- **Dublin (Texas)**
- **Dublin (Virginia)**
- **Dublin (Irsko)**
- **Dublin (N.C.)**
- **Dublin (Ga.)**
- **Dublin (Ind.)**
- **Dublin (N.H.)**
- **Dublin (Ohio)**
- **Dublin (Pa.)**
- **Dublin (Tex.)**
- **Dublin (Va.)**
- **Dublin (Ireland)**



# Geografický kvalifikátor u nejednoznačných GEO názvů

Za nejednoznačné geo názvy se považují geografické názvy, které označují více než jednu geografickou entitu, např.

- *Blanice, Loučka, Brod, Dublin*

Základní geografický kvalifikátor: název vyššího územního celku, nejčastěji název státu

U jednoznačných – dostačující

- *Kladníky (Česko)*

U nejednoznačných nutná další specifikace: název býv. okresního města (rozhodnutí pracovních skupin)

- *Terezín (Hodonín, Česko)*
- *Terezín (Kunžak, Česko)*
- *Terezín (Litoměřice, Česko)*
- *Terezín (Radenín, Česko)*
- *Terezín (Sobotín, Česko)*

## Rozlišení mezi dvěma stejnými místními jmény

- Pokud je doplněk, tj. název rozsáhlejšího územního celku, nedostačující k rozlišení dvou nebo více míst, uvádí se slovo nebo fráze běžně používaná k jejich rozlišení, např.  
*Staré Město **pod Lanštejnem** (Česko)*
- Neexistuje-li takové slovo nebo fráze, uvede se jméno vhodného menšího místa před jménem rozsáhlejšího územního celku, např.  
*Staré Město (**Uherské Hradiště**, Česko)*  
*Lhota (Vsetín, Česko)*  
*Lhota (Hradec Králové, Česko)*  
*Friedberg (Bavorsko, Německo)*  
*Friedberg (Hesensko, Německo)*
- Rozhodnutí pracovních skupin pro jmenné a věcné zpracování:
- Používat názvy **okresních měst**

# Výjimka: okresní města

- u okresních měst se používá jako geografický kvalifikátor **pouze název vyššího územního celku**, nejčastěji název státu, i když nejsou „jednoznačná“,
- vloženým kvalifikátorem se odliší ostatní lokality

**NEPOUŽÍVÁ se Benešov (Benešov, Česko)**

Záhlaví	 <b><u>Benešov (Česko)</u></b>
Kód geogr. oblasti	e-xr---   e-xr-st
Odkaz. forma	<b>Benešov u Prahy (Česko)</b>
Podřazený termín	<u>Úročnice (Benešov, Česko)</u> <u>Pomněnice (Benešov, Česko)</u>
Asoc. termín	<u>Benešov (Česko : oblast)</u>
MDT	 <u>(437.312)</u>  <u>(437.11)</u>
Angl. ekvivalent	<b>Benešov</b> (Czechia)
GPS	49°46'53.1"N, 14°41'12.1"E <input type="button" value="Zobrazit na mapě"/>
Poznámka	Okresní město.
Hierarch. tříd.	<b>Česko</b> -- Středočeský kraj -- <b>Benešov</b> : okres -- <b>Benešov</b>
Zdroj	www(Adresy ČR-MVČR)
Další informace	 <u>Databáze sídelních lokalit Čech Moravy a Slezska</u>

## Lokalita nacházející se na území dvou států a více států SCM: H 810 3.-1

- lokalita, útvar na území dvou států se kvalifikuje názvy obou států
- názvy se uvádějí v abecedním pořadí v závorce
- jsou propojeny spojkou „a“, např.
- *Krkonoše (Česko a Polsko : pohoří)*
- *Jizerské hory (Česko a Polsko)*
- *Huronské jezero (Michigan a Ontario)*
- *Bělá (Česko a Polsko : řeka)*

## Výjimky

- názvy řek protékající územím dvou států
- jako první se uvádí země, ve které řeka pramení
  - např. *Lužnice (Rakousko a Česko : řeka)*,
  - *Hornád (Slovensko a Maďarsko : řeka)*
- útvar na území více států se nekvalifikuje GEO kvalifikátorem, např.
  - *Alpy (pohoří)*,
  - *Dunaj (řeka)*,
  - *Karpaty (pohoří)*
- oceány, moře...se nekvalifikují
- obecný kvalifikátor, který je nutný pro jednoznačnou identifikaci, se uvádí, např.
  - *Morava (řeka)*
  - *Jantarová stezka Brno - Vídeň (cyklistická trasa)*
  - *Jantarová stezka Vídeň - Krakov (cyklistická trasa)*

# Obecný kvalifikátor u geografických názvů

- **obecný**
  - identikace
  - zjednoznačnění
- **Obecný kvalifikátor obsahující typ geo autority se používá vždy, není-li obecné jméno součástí názvu, a zapisuje se v kulatých závorkách.**

## Jako obecný kvalifikátor se používá

- **kraj, okres, oblast, řeka, potok, horní tok, povodí, hora, pohoří, naučná stezka, přírodní památka, chráněná oblast, lokalita, ulice, náměstí...**
- **V kombinaci s geografickým kvalifikátorem se zapisuje v závorce po dvojtečce v pořadí (země : xxxxx), např.**
- **U Irů lípy (Česko : naučná stezka)**

## Obecný kvalifikátor u měst a obcí

- U názvů měst a obcí se obecný kvalifikátor "město", "obec" **neuvádí**,
- vhodným obecným kvalifikátorem se v případě potřeby odliší další entita, např.
  - *Athény (starověký řecký stát)*
  - *New York (stát)*
  - *Colima (Mexiko : stát)*
- Obecný, tj. rozlišující kvalifikátor se uvádí spolu s geografickým doplňkem (názvem vyššího celku) v kulatých závorkách, v pořadí
- **Geo doplněk mezera dvojtečka mezera obecný kvalifikátor**
  - *Vsetín (Česko), tj. město Vsetín*  
*Vsetín (Česko : okres)*

## Zápis kvalifikátorů

- **Geografický a obecný kvalifikátor - kombinace**
- obecný kvalifikátor se zapisuje jako **druhý v pořadí** a je od geografického kvalifikátoru oddělen **konvencí mezerou dvojtečkou mezerou**, např.
  - *Svitava (Česko : řeka)* ne Svitava, řeka (Česko)
  - *Karlovy Vary (Česko : oblast)* ne Karlovy Vary-oblast (Česko)
  - *Lázně Toušeň (Česko : oblast)* ne Lázně Toušeň-oblast (Česko)
  - *Black Mountain (Queensland : hora)* ne Black Mountain, hora (Queensland)
  - *Aventin (Řím, Itálie : vrch)* ne Aventin, vrch (Řím, Itálie)
  - *Svitava (Česko : řeka : oblast)* ne Svitava, řeka-oblast (Česko)
  - *Bílý Halštrov (Česko a Německo : řeka : povodí)* ne Bílý Halštrov-povodí (Česko a Německo)
  - *Vltava (Česko : řeka : střední tok)* ne Vltava-tok střední (Česko)



# Obecný termín jako součást názvu

**Obecný termín, který je součástí názvu, se nepovažuje za doplněk/kvalifikátor, a zapisuje se jako součást geografického jména, jako doplněk se již neuvádí**

- Lázně Bělohrad (Česko)
- *Sídliště Vltava (České Budějovice, Česko)*
- České Budějovice-okolí (Česko : okres : 1949-1960)
- Naučná stezka Duch pralesa (Česko)

# Geografický kvalifikátor, chronologický kvalifikátor

- **geografický kvalifikátor se zapisuje v závorkách,**
- **více geografických kvalifikátorů** nutných k jednoznačné identifikace geografického jména -jednotlivé kvalifikátory **odděleny čárkou**, např.
  - ***Liberk (Česko)*** - obec v okrese Rychnov nad Kněžnou
  - ***Karlov (Praha, Česko)*** - městská část Prahy 2 - Nového Města
  - ***Karlov (Josefův Důl, Jablonec nad Nisou, Česko)*** - část obce Josefův Důl v okrese Jablonec nad Nisou
- **chronologický kvalifikátor se zapisuje v kulatých závorkách,**
- **v kombinaci s ostatními kvalifikátory - druhý v pořadí a je od předchozího kvalifikátoru oddělen konvencí mezera dvojtečka mezera**, např.
  - ***Rýnské Prusko (1822-1946)***
  - ***Budějovický kraj (Česko : 1850-1855)***

## Identifikace jednotlivých specifických útvarů 1

- Jednotlivé lokality, útvary (např. uvnitř města, útvary nacházející se v určité oblasti, entity jako součást geomorfologického útvaru) **se identifikují** uvedením **jména místa**, kde se útvar nachází, **před jméno** rozsáhlejšího **územního celku**, např.

*Břevnov (Praha, Česko)*

*Barvířská ulice (Liberec, Česko)*

*Budovatelů (Jablonec nad Nisou, Česko : ulice)*

*Zelný trh (Brno, Česko)*

*Habrmannovo náměstí (Plzeň, Česko)*

*Na Pískách (Praha, Česko : ulice)*

*Na Pískách (Hostivice, Česko : ulice)*

*Karlův most (Praha, Česko)*

## Identifikace jednotlivých specifických útvarů 2





Jednotlivé lokality, útvary (nacházející se v určité oblasti, entity jako součást geomorfologického útvaru) **se identifikují** uvedením **jména místa**, kde se útvar nachází, **před jméno** rozsáhlejšího **územního celku**, např.

*Sněžka (Krkonoše, Česko a Polsko : hora)*

*Lysá hora (Moravskoslezské Beskydy,  
Česko)*






## Národopisná oblast

<b>Ident. číslo</b>	ge131229
<b>Záhlaví</b>	 <a href="#">Valašsko (Česko)</a>
<b>Kód geogr. oblasti</b>	e-xr---   e-xr-mr
<b>Podřazený termín</b>	<a href="#">Záhoří (Česko : národopisná oblast)</a>
<b>MDT</b>	 <a href="#">(437.32-18)</a>
	 <a href="#">(437.2)</a>
<b>Angl. ekvivalent</b>	Valašsko Region (Czechia)
<b>GPS</b>	49°20'25"N, 17°59'34.7"E <a href="#">Zobrazit na mapě</a>
<b>Poznámka</b>	Národopisná oblast na východní Moravě. Lze ji vymezit přibližně územím okresu Vsetín a severní, severovýchodní a východní částí okresu Zlín.
<b>Zdroj</b>	Lidová kultura : národopisná encyklopedie Čech, Moravy a Slezska-- Vyd. 1.. -- Praha : Etnologickýústav Akademie věd České republiky vPraze a Ústav evropské etnologie Filozofické fakulty Masarykovy univerzity v Brně v nakl. Mladá fronta, 2007
<b>Další informace</b>	 <a href="#">Wikipedie (Valašsko)</a>

## Historická oblast

<b>Ident. číslo</b>	ge131228	
<b>Záhlaví</b>	● <u>Valašsko (Rumunsko)</u>	
<b>Kód geogr. oblasti</b>	e-rm---	
<b>Podřazený termín</b>	<u>Malé Valašsko (Rumunsko)</u>	
	<u>Velké Valašsko (Rumunsko)</u>	
<b>MDT</b>	● <u>(498)</u>	
<b>GPS</b>	44°27'54.5"N, 25°55'0.3"E	<a href="#">Zobrazit na mapě</a>
<b>Poznámka</b>	Historická oblast v jižním Rumunsku.	
<b>Zdroj</b>	Geografický místopisný slovník světa	
<b>System. číslo</b>	000131228	




## *Blanice (Bavorov, Česko)*

Ident. číslo	ge336539
Záhlaví	 <b><u>Blanice (Bavorov, Česko)</u></b>
Kód geogr. oblasti	e-xr---   e-xr-jc
Nadřazený termín	<u>Bavorov (Česko)</u>
MDT	 <u>(437.319)</u>
Angl. ekvivalent	<b>Blanice (Bavorov, Czechia)</b>
GPS	49°6'2.6"N, 14°4'23.5"E <a href="#">Zobrazit na mapě</a>
Poznámka	Část obce <b>Bavorov</b> v okrese Strakonice.
Hierarch. tříd.	<b>Česko</b> -- Jihočeský kraj -- Strakonice : okres -- <b>Bavorov</b> -- <b>Blanice</b>
Zdroj	Statistický lexikon obcí ČR 2005 www(Adresy ČR-MVČR)
Další informace	 <a href="#">Databáze sídelních lokalit Čech Moravy a Slezska</a>
Status GEO	správní celek
System. číslo	000336539

[ [http://aleph.nkp.cz/F/?func=direct&doc\\_number=000336539&local\\_base=AUT](http://aleph.nkp.cz/F/?func=direct&doc_number=000336539&local_base=AUT) ]



Ident. číslo	ge128409
Záhlaví	 <b>Blanice (Otava, Česko : řeka)</b>
Kód geogr. oblasti	e-xr---   e-xr-cc
Odkaz. forma	Vodňanská <b>Blanice (Otava, Česko : řeka)</b> Flanitz ( <b>Otava, Česko : řeka</b> ) Blanitz ( <b>Otava, Česko : řeka</b> )
Asoc. termín	<u>Blanice (Česko : národní přírodní památka)</u> <u>Husinec (Česko : vodní nádrž)</u>
MDT	 (282.243.31) (fyzickogeografická charakteristika)  (437.32-13) (místní určení)
Angl. ekvivalent	<b>Blanice River (Otava River, Czechia)</b>
GPS	48°51'44.3"N, 14°2'26.5"E <a href="#">Zobrazit na mapě</a>
Poznámka	Jihočeská řeka, pravostranný a nejdelší přítok řeky Otavy.
Další informace	 <a href="#">Wikipedie (Blanice (přítok Otavy))</a>

Ident. číslo	ge161004
Záhlaví	 <b>Blanice (Sázava, Česko : řeka)</b>
Kód geogr. oblasti	e-xr---   e-xr-cc
Odkaz. forma	<b>Blanice</b> vlašimská ( <b>Česko : řeka</b> )
MDT	 (282.243.31) (fyzickogeografická charakteristika)  (437.31-191.2) (místní určení)
Angl. ekvivalent	<b>Blanice River (Sázava River, Czechia)</b>
GPS	49°28'5.8"N, 14°50'22.2"E <a href="#">Zobrazit na mapě</a>
Poznámka	<b>Řeka</b> v povodí Sázavy, její levostranný přítok.
Zdroj	www(Wikipedie, otevřená encyklopedie)
Další informace	 <a href="http://www.raft.cz/cechy/blani_vlas.aspx">http://www.raft.cz/cechy/blani_vlas.aspx</a>  <a href="#">Wikipedie (Blanice (přítok Sázavy))</a>
Systém. číslo	000161004
	[ <a href="http://aleph.nkp.cz/F/?func=direct&amp;doc_number=000161004&amp;local_base=AUT">http://aleph.nkp.cz/F/?func=direct&amp;doc_number=000161004&amp;local_base=AUT</a> ]

Ident. číslo	ge336540
Záhlaví	 <b>Blanice (Mladá Vožice, Česko)</b>
Kód geogr. oblasti	e-xr---   e-xr-jc
Nadřazený termín	<u>Mladá Vožice (Česko)</u>
MDT	 (437.319)
Angl. ekvivalent	<b>Blanice (Mladá Vožice, Czechia)</b>
GPS	49°30'27.2"N, 14°47'47.3"E <a href="#">Zobrazit na mapě</a>
Poznámka	Část obce <b>Mladá Vožice</b> v okrese Tábor.
Hierarch. tříd.	<b>Česko</b> -- Jihočeský kraj -- Tábor : okres -- <b>Mladá Vožice</b> -- <b>Blanice</b>
Zdroj	Statistický lexikon obcí ČR 2005 www(Adresy ČR-MVČR)
Další informace	 <a href="#">Databáze sídelních lokalit Čech Moravy a Slezska</a>

Ident. číslo	ge341444
Záhlaví	 <b>Blanice (Česko : národní přírodní památka)</b>
Kód geogr. oblasti	e-xr---   e-xr-cc
Odkaz. forma	<b>Národní přírodní památka Blanice (Česko)</b>
Asoc. termín	<u>Blanice (Otava, Česko : řeka)</u> <u>Zbytiny (Česko : oblast)</u>
MDT	 (437.31-13)
Angl. ekvivalent	<b>Blanice</b> (Czechia : national natural monument)
GPS	48°55'34.2"N, 13°58'15.1"E <a href="#">Zobrazit na mapě</a>
Poznámka	Horní tok řeky <b>Blanice</b> a její niva mezi osadami Blažejovice a Arnoštov.
Další informace	 <a href="http://www.ckrumlov.cz/cz1250/region/soucas/i_blanic.htm">http://www.ckrumlov.cz/cz1250/region/soucas/i_blanic.htm</a>

# Ověření zdroje informací

- <http://autorita.nkp.cz/vecne-autority/soubor-geografickych-autorit-1/zdroje>

Státní správa	www(Státní správa)	<a href="http://urady.statnisprava.cz/">http://urady.statnisprava.cz/</a>
Státy a jejich představitelé	www(Státy a jejich představitelé)	<a href="http://www.libri.cz/databaze/staty/">http://www.libri.cz/databaze/staty/</a>
Český statistický úřad – číselníky a klasifikace	www(ČSÚ)	<a href="http://www.czso.cz/">http://www.czso.cz/</a>
<b>Zahraniční</b>		
Library of Congress	LC (Names) LC (SH)	<a href="http://authorities.loc.gov/cgi-bin/Pwebrecon.cgi?DB=local&amp;PAGE=First">http://authorities.loc.gov/cgi-bin/Pwebrecon.cgi?DB=local&amp;PAGE=First</a>
	LC (SH)	<a href="http://lcmarc.dra.com/db/LCAUTH/subject.html">http://lcmarc.dra.com/db/LCAUTH/subject.html</a>
	LC (OPAC)	<a href="http://catalog.loc.gov/">http://catalog.loc.gov/</a>
Geographic Names Information System	www(GNIS)	<a href="http://geonames.usgs.gov/">http://geonames.usgs.gov/</a>
GEOnet Names Server (GNS)	www(GNS)	<a href="http://earth-info.nga.mil/gns/html/index.html">http://earth-info.nga.mil/gns/html/index.html</a>
Getty Thesaurus of Geographic Names® Online	www(Getty)	<a href="http://www.getty.edu/research/tools/vocabularies/tgn/index.html">http://www.getty.edu/research/tools/vocabularies/tgn/index.html</a>
Geoscience Australia	www(Geo Australia)	<a href="http://www.ga.gov.au/map/names/">http://www.ga.gov.au/map/names/</a>
Canadian Geographical Names	www(Geo Canada)	<a href="http://geonames.nrcan.gc.ca/index_e.php">http://geonames.nrcan.gc.ca/index_e.php</a>

# Možnosti kooperace

- pomocí šablony
- <http://autorita.nkp.cz/kooperace/postup-zpracovani-autorit-knihovny-se-systemem-aleph/>
- pomocí Z39.50 – „bandaska“
- pomocí **www formuláře – dočasně pozastavena**
- dávkově – výjimečně, ve speciálních případech

aldanský štít

alpsko-himalájské **alpidy**

baltský štít

bítešská skupina

cirkumpacifické alpidy

desenská klenba

dyjská klenba

homonitranská kotlina

humenské **vrchy**

chibinský masiv

jabkenická **plošina**

jesenický masiv

ještědské **krystalinikum**

jičínská **vrchovina**

jihlavský masiv

silezikum

slezská pánev

svratecká klenba

svratecké krystalinikum

štembersko-homobenešovský **pruh**

štramberský vápenec

teplické souvrství

toulovcovy maštale

transylvánská pánev

tunguzská pánev

turgajská plošina

ukrajinský štít

viljujská pánev

vněkarpatské sníženiny

vněkarpatský flyš

# Neúplné návrhy - ukázka 1

1. Standardní		2. MARC 21	
LDR		----	nz--a22-----n--4500
FMT		GA	
900		a	G-NÁVRH
001		ge874043	
003		CZ-PrNK	
008		150602 n acznaabn-----	n-a a-----
040			
043		a	e-gx---
151		a	Adelsberg (Německo)  7 ge874043
670		a	wikipedie
906		a	za20150602  b form
906		a	wr*  b *
CAT		a	form  b 50  c 20150602  l AUT10  h 0951
SYS		000874043	

# Neúplné návrhy - ukážka 2

LDR	----nz--a22-----n--4500
FMT	GA
900	a G-NÁVRH
001	ge895027
003	CZ-PrNK
008	151203 n acznaabn-----n-a a-----
040	
043	a e-hu---
151	a Mór (Maďarsko)  7 ge895027
670	a <a href="http://mapa-mapy.info.sk/mapa/mor-madarsko/">http://mapa-mapy.info.sk/mapa/mor-madarsko/</a>
906	a za20151203  b form
906	a wr*  b *
CAT	a form  b 50  c 20151203  l AUT10  h 0759
SYS	000895027

# Geografické autority praktická část

Seminář/pracovní setkání  
Září 2016

[Marie.Balikova@nkp.cz](mailto:Marie.Balikova@nkp.cz)  
[Narcisa.Podhradska@nkp.cz](mailto:Narcisa.Podhradska@nkp.cz)



# Údaje pro pole 370 – jmenní katalogizátoři vyplňují

- **040** - sigla knihovny
- **043** - geografický kód
- **080** MDT
- **151** záhlaví
- **451** odkaz – opakovatelné
- **GPS**
- **670** - zdroj informací
- **680** – poznámka
- **856** - URL informací – opakovatelné
- **906** – datum a podpis
- **950** – správní celek



# Věcní katalogizátoři vyplňují

- **040** - sigla knihovny
- **043** - geografický kód
- **080** MDT
- **151** záhlaví
- **451** odkaz – opakovatelné
- **551 wh** – podřazený termín - opakovatelné
- **551 wg** – nadřazený termín- opakovatelné
- **551** - asociovaný termín- opakovatelné
- **GPS**
- **670** - zdroj informací
- **680** – poznámka
- **856** - URL informací – opakovatelné
- **906** – datum a podpis
- **950** – správní celek

# **Jméno/název geografické entity (geografický kvalifikátor : obecný kvalifikátor)**




- Na Belánce (Plzeň, Česko : ulice)
- Karviná (Česko : oblast)
- Karwendel (Německo a Rakousko : pohoří)
- Lužnice (Rakousko a Česko : řeka : dolní tok)
- Velký Blaník (Vlašimská pahorkatina, Česko : hora : oblast)
- Beskydy Radegast CykloTrack (Česko : cyklistická trasa)
- Česká Lípa-Kamenický Šenov-Česká Kamenice (Česko : železniční trať)
- Vídeň-Přerov-Olomouc (železniční trať)
- Naučná stezka Příroda Jablunkovska (Česko)
- Borecké skály (Česko : přírodní památka)
- Přírodní park Bobrava (Česko)
- Chráněná krajinná oblast Žitavské hory (Německo)
- Biosférická rezervace Pálava (Česko)
- Národní park Šumava (Česko)
- Fuerteventura (Kanárské ostrovy : ostrov)





151 |a Kladníky (Česko) |7 ge612443

Obce stejného názvu se musí charakterizovat příslušným okresem v závorce před státem, oddělené “,”, aby byly jednoznačné.

<b>LDR</b>	-----cz--a22-----n--4500
<b>FMT</b>	GA
<b>001</b>	ge339302
<b>003</b>	CZ-PrNK
<b>005</b>	20140924094712.0
<b>008</b>	060413 n acznaabn-----n-a a-----
<b>034</b>	d E013.9923  e E013.9923  f N049.4093  g N049.4093
<b>040</b>	a CBA001  b cze  d ABA001
<b>043</b>	a e-xr---  b e-xr-jc  2 czenas
<b>0527</b>	a 8662  2 cz_retro
<b>080</b>	a (437.319)  2 MRF_2003
<b>151</b>	a Lom (Strakonice, Česko)  7 ge339302
<b>451</b>	a Lom u Blatné (Česko)  0 o
<b>451</b>	a Lom Neradov (Česko)  0 o
<b>551</b>	w h  a Míreč (Lom, Strakonice, Česko)  7 ge834203
<b>670</b>	a Statistický lexikon obcí ČR 2005
<b>670</b>	a www(Adresy ČR-MVČR)
<b>670</b>	a Retrospektivní lexikon obcí ČSSR
<b>68000</b>	i Obec v okrese Strakonice.
<b>75107</b>	a Lom (Strakonice, Czechia)  2 eczenas
<b>8564</b>	u <a href="http://aleph.nkp.cz/aleph/cgi/show_map?Il=49.40925,13.99228&amp;z=12">http://aleph.nkp.cz/aleph/cgi/show_map?Il=49.40925,13.99228&amp;z=12</a>  y Zobrazit na mapě  4 N
<b>9501</b>	a správní celek
<b>951</b>	a Česko  c Jihočeský kraj  d Strakonice : okres  e Lom
<b>SYS</b>	000339302

# Obce, části obcí s nejednoznačným názvem

<b>Ident. číslo</b>	ge385526
<b>Záhlaví</b>	 <a href="#">Brňany (Litoměřice, Česko)</a>
<b>Kód geogr. oblasti</b>	e-xr---   e-xr-us
<b>Odkaz. forma</b>	Birnian ( <a href="#">Litoměřice, Česko</a> )
<b>MDT</b>	 ( <a href="#">437.315</a> )
<b>Angl. ekvivalent</b>	<b>Brňany (Litoměřice, Czechia)</b>
<b>GPS</b>	50°28'51.8"N, 14°8'28.9"E <a href="#">Zobrazit na mapě</a>
<b>Poznámka</b>	Obec v okrese <b>Litoměřice</b> .
<b>Hierarch. tříd.</b>	<b>Česko</b> -- Ústecký kraj -- <b>Litoměřice</b> : okres -- <b>Brňany</b>
<b>Zdroj</b>	www(Adresy ČR-MVČR) Lexikon obcí severních a severozápadních Čech
<b>Další informace</b>	 <a href="#">Databáze sídelních lokalit Čech Moravy a Slezska</a>
<b>Status GEO</b>	správní celek
<b>System. číslo</b>	000385526
[ <a href="http://aleph.nkp.cz/F/?func=direct&amp;doc_number=000385526&amp;local_base=AUT">http://aleph.nkp.cz/F/?func=direct&amp;doc_number=000385526&amp;local_base=AUT</a> ]	

<b>Ident. číslo</b>	ge831142
<b>Záhlaví</b>	 <a href="#">Brňany (Vyškov, Česko)</a>
<b>Kód geogr. oblasti</b>	e-xr---   e-xr-jm
<b>Odkaz. forma</b>	Bründlitz ( <a href="#">Vyškov, Česko</a> )
<b>Nadřazený termín</b>	<a href="#">Vyškov (Česko)</a>
<b>MDT</b>	 ( <a href="#">437.322</a> )
<b>Angl. ekvivalent</b>	<b>Brňany (Vyškov, Czechia)</b>
<b>GPS</b>	49°16'26.4"N, 17°0'17.5"E <a href="#">Zobrazit na mapě</a>
<b>Poznámka</b>	Část obce <b>Vyškov</b> v okrese <b>Vyškov</b> .
<b>Hierarch. tříd.</b>	<b>Česko</b> -- Jihomoravský kraj -- <b>Vyškov</b> : okres -- <b>Vyškov</b> -- <b>Brňany</b>
<b>Zdroj</b>	Wikipedie, otevřená encyklopedie www(Adresy ČR-MVČR)
<b>Další informace</b>	 <a href="#">Databáze sídelních lokalit Čech Moravy a Slezska</a>  <a href="#">Wikipedie (Brňany (Vyškov))</a>
<b>Status GEO</b>	správní celek
<b>System. číslo</b>	000831142
[ <a href="http://aleph.nkp.cz/F/?func=direct&amp;doc_number=000831142&amp;local_base=AUT">http://aleph.nkp.cz/F/?func=direct&amp;doc_number=000831142&amp;local_base=AUT</a> ]	







**U částí obcí se vždy uvádí jako kvalifikátor i nadřazená obec**

# Okresní města

**Kvalifikují se vždy názvem státu, bez ohledu na to, existují-li další stejnojmenné entity. Roslišující kvalifikátor - název okresního města - se uvádí u dalších stejnojmenných entit.**

<b>LDR</b>	-----cz--a2-----n--4500
<b>FMT</b>	GA
<b>001</b>	ge134057
<b>003</b>	CZ-PrNK
<b>005</b>	20160909093956.0
<b>008</b>	001201 n acznaabn-----n-a a-----
<b>034</b>	d E014.6867  e E014.6867  f N049.7814  g N049.7814
<b>040</b>	a ABA001  b cze  d ABA001
<b>043</b>	a e-xr---  b e-xr-st  2 czenas
<b>0527</b>	a 326  2 cz_retro
<b>080</b>	a (437.312)  2 MRF_2003
<b>080</b>	a (437.11)  2 MRF_1999
<b>151</b>	a Benešov (Česko)  7 ge134057
<b>451</b>	a Benešov u Prahy (Česko)  0 o
<b>551</b>	a Benešov (Česko : oblast)  7 ge134058
<b>551</b>	w h  a Pomněnice (Benešov, Česko)  7 ge839421
<b>551</b>	w h  a Úročnice (Benešov, Česko)  7 xx0174249
<b>670</b>	a www(Adresy ČR-MVČR)
<b>68000</b>	i Okresní město.
<b>75107</b>	a Benešov (Czechia)  2 eczenas
<b>8564</b>	u <a href="http://aleph.nkp.cz/aleph-cgi/show_map?ll=49.78142,14.68669&amp;z=12">http://aleph.nkp.cz/aleph-cgi/show_map?ll=49.78142,14.68669&amp;z=12</a>  y Zobrazit na mapě  4 N
<b>9501</b>	a správní celek
<b>951</b>	a Česko  c Středočeský kraj  d Benešov : okres  e Benešov
<b>SYS</b>	000134057

# Obce a části obcí s nejednoznačným názvem, který je totožný s názvem okresního města

Ident. číslo	ge138580
Záhlaví	 <a href="#">Benešov (Blansko, Česko)</a>
Kód geogr. oblasti	e-xr---   e-xr-jm
Asoc. termín	<a href="#">Benešov (Blansko, Česko : oblast)</a>
MDT	 <a href="#">(437.322)</a>
Angl. ekvivalent	<b>Benešov (Blansko, Czechia)</b>
GPS	49°30'34.1"N, 16°46'13.6"E <a href="#">Zobrazit na mapě</a>
Poznámka	Obec v okrese <b>Blansko</b> .
Hierarch. tříd.	<b>Česko</b> -- Jihomoravský kraj -- <b>Blansko</b> : okres -- <b>Benešov</b>
Zdroj	www(Adresy ČR-MVČR)
Další informace	 <a href="#">Databáze sídelních lokalit Čech Moravy a Slezska</a>
Status GEO	správní celek
Ident. číslo	ge776077
Záhlaví	 <a href="#">Benešov (Černovice, Pelhřimov, Česko)</a>
Kód geogr. oblasti	e-xr---   e-xr-vy
Nadřazený termín	<a href="#">Černovice (Pelhřimov, Česko)</a>
MDT	 <a href="#">(437.324)</a>
Angl. ekvivalent	<b>Benešov (Černovice, Pelhřimov, Czechia)</b>
GPS	49°20'16.3"N, 15°0'11.7"E <a href="#">Zobrazit na mapě</a>
Poznámka	Část obce <b>Černovice</b> v okrese <b>Pelhřimov</b> .
Hierarch. tříd.	<b>Česko</b> -- Kraj Vysočina -- Pelhřimov : okres -- <b>Černovice</b> -- <b>Benešov</b>
Zdroj	www(Adresy ČR-MVČR)
Další informace	 <a href="#">Databáze sídelních lokalit Čech Moravy a Slezska</a>
Status GEO	správní celek

# U nejednoznačných názvů částí obcí, u kterých nadřazená obec je zpřesněna názvem okresního města, se tento kvalifikátor (název okresního města) ponechává

[Čakov \(Benešov, Česko\)](#)

[Čakov \(České Budějovice, Česko\)](#)

Ident. číslo	ge306984
Záhlaví	 <a href="#">Čakovec (Čakov, České Budějovice, Česko)</a>
Kód geogr. oblasti	e-xr---   e-xr-jc
Nadřazený termín	<a href="#">Čakov (České Budějovice, Česko)</a>
MDT	 <a href="#">(437.319)</a>
Angl. ekvivalent	<b>Čakovec (Čakov, České Budějovice, Czechia)</b>
GPS	48°58'0"N, 14°19'0"E <a href="#">Zobrazit na mapě</a>
Poznámka	Část obce <b>Čakov</b> v okrese <b>České Budějovice</b> .
Hierarch. tříd.	<b>Česko</b> -- Jihočeský kraj -- <b>České Budějovice</b> : okres -- <b>Čakov</b> -- <b>Čakovec</b>
Zdroj	Soupis měst, obcí a okresů <b>České</b> republiky
	<a href="#">www(Adresy ČR-MVČR)</a>
Další informace	 <a href="#">Databáze sídelních lokalit Čech Moravy a Slezska</a>

## Kraje, departmenty....

<b>Ident. číslo</b>	<b>ge630244</b>
<b>Záhlaví</b>	<b><a href="#">Horní Savojsko (Francie : departement)</a></b>
<b>Kód geogr. oblasti</b>	e-fr---
<b>Odkaz. forma</b>	<b><a href="#">Haute-Savoie (Francie : departement)</a></b>
<b>MDT</b>	<b><a href="#">(44)</a></b>
<b>Angl. ekvivalent</b>	Haute-Savoie (France : Department)
<b>GPS</b>	46°10'32.4"N, 6°32'20.3"E <a href="#">Zobrazit na mapě</a>
<b>Poznámka</b>	<b>Departement</b> v regionu Rhône-Alpes.
<b>Zdroj</b>	www(Getty) www(Wikipedie, otevřená encyklopedie) LC (SH)
<b>Status GEO</b>	správní celek
<b>Ident. číslo</b>	<b>ge138858</b>
<b>Záhlaví</b>	<b><a href="#">Vendée (Francie : departement)</a></b>
<b>Kód geogr. oblasti</b>	e-fr---
<b>MDT</b>	<b><a href="#">(44)</a></b>
<b>Angl. ekvivalent</b>	<b>Vendée</b> (France : Department)
<b>GPS</b>	46°39'41"N, 1°26'53.8"W <a href="#">Zobrazit na mapě</a>
<b>Poznámka</b>	Historická provincie, nyní francouzský <b>departement</b> .
<b>Zdroj</b>	Malá československá encyklopedie
<b>System. číslo</b>	000138858



# Ulice

Ident. číslo	ge339105
Záhlaví	● <a href="#">Na Belánce (Plzeň, Česko : ulice)</a>
Kód geogr. oblasti	e-xr---   e-xr-pl
Odkaz. forma	Belánka (Plzeň, Česko : ulice) ulice Na Belánce (Plzeň, Česko)
MDT	● (437.317)
Angl. ekvivalent	Na Belánce Street (Plzeň, Czechia)
GPS	49°44'22.4"N, 13°22'20.7"E <a href="#">Zobrazit na mapě</a>
Poznámka	Ulice v městské části Plzeň 3.
Další informace	 <a href="http://info.plzen-city.cz">http://info.plzen-city.cz</a>

043	a e-xr---  b e-xr-pl  2 czenas
080	a (437.317)  2 MRF_2003
151	a Františkánská ulice (Plzeň, Česko)  7 ge339083
68000	i Ulice v městské části Plzeň 3.
75107	a Františkánská ulice Street (Plzeň, Czechia)  2 eczenas
85642	u <a href="http://info.plzen-city.cz/">http://info.plzen-city.cz/</a>  4 N
8564	u <a href="http://aleph.nkp.cz/aleph-cgi/show_map?ll=49.74550,13.37797&amp;z=16">http://aleph.nkp.cz/aleph-cgi/show_map?ll=49.74550,13.37797&amp;z=16</a>  y Zobrazit na mapě  4 N

Ident. číslo	ge339083
Záhlaví	● <a href="#">Františkánská ulice (Plzeň, Česko)</a>
Kód geogr. oblasti	e-xr---   e-xr-pl
MDT	● (437.317)
Angl. ekvivalent	Františkánská ulice Street (Plzeň, Czechia)
GPS	49°44'43.8"N, 13°22'40.7"E <a href="#">Zobrazit na mapě</a>
Poznámka	Ulice v městské části Plzeň 3.
Další informace	 <a href="http://info.plzen-city.cz/">http://info.plzen-city.cz/</a>




# Náměstí

Ident. číslo	ge554044
Záhlaví	<a href="#">Náměstí Republiky (Praha, Česko)</a>
Kód geogr. oblasti	e-xr---   e-xr-pg
Odkaz. forma	Josefské náměstí (Praha, Česko)
	Kapucínské náměstí (Praha, Česko)
	<b>Náměstí Františka Josefa I. (Praha, Česko)</b>
	Hyberské náměstí (Praha, Česko)
MDT	<a href="#">(437.311)</a>
Angl. ekvivalent	<b>Náměstí Republiky Square</b> (Prague, Czechia)
GPS	50°5'18.6"N, 14°25'43.3"E <a href="#">Zobrazit na mapě</a>
Poznámka	<b>Náměstí</b> v městském obvodu <b>Praha 1</b> . Do roku 1916 neslo <b>náměstí</b> název Josefské či Kapucínské. Poté bylo přejmenováno na <b>náměstí</b> Františka Josefa I., a roku 1919 byl název změněn na současný. V letech 1940-1945 v protektorátní Praze došlo k přejmenovávání na Hyberské <b>náměstí</b> .
Zdroj	www(Wikipedie, otevřená encyklopedie)
Další informace	<a href="#">Wikipedie (Náměstí Republiky (Praha))</a>

# Parky

Ident. číslo	ge833839
Záhlaví	 <a href="#">Parc de Versailles (Versailles, Francie : park)</a>
Kód geogr. oblasti	e-fr---
Odkaz. forma	Jardins du Château de Versailles (Versailles, France : park) Jardins de Versailles (Versailles, France : park) Gardens of Versailles (Versailles, France : park) Versailleský park (Versailles, France) Park ve Versailles (Versailles, France)
MDT	 (44)
Angl. ekvivalent	Parc de Versailles (Versailles, France : park)
GPS	48°49'1.3"N, 2°6'17.7"E <a href="#">Zobrazit na mapě</a>
Poznámka	<b>Park</b> u zámku ve Versailles. <b>Park</b> má dvě části. Menší Petit <b>Park</b> je pravidelná zahrada u zámku a Grand <b>Park</b> je větší část parku s volně rostoucími porosty dřevin.
Zdroj	LCSH <a href="http://www(Wikipédia, l'encyclopédie libre)">www(Wikipédia, l'encyclopédie libre)</a>
Další informace	 <a href="http://whc.unesco.org/fr/list/83/">http://whc.unesco.org/fr/list/83/</a>  <a href="#">Wikipedie (Jardin de Versailles)</a>





# Zaniklá obec

Ident. číslo	ge291785
Záhlaví	 <a href="#">Zvonková (Česko : zaniklá obec)</a>
Kód geogr. oblasti	e-xr---   e-xr-jc
Odkaz. forma	Zvonkov na Šumavě (Česko : zaniklá obec)
	Glöckelberg (Česko : zaniklá obec)
	<a href="#">Zvonková (Horní Planá, Česko : zaniklá obec)</a>
	Zadní Zvonková (Česko : zaniklá obec)
Asoc. termín	<a href="#">Bližší Lhota (Horní Planá, Česko)</a>
	<a href="#">Horní Planá (Česko)</a>
	<a href="#">Přední Zvonková (Horní Planá, Česko)</a>
MDT	 <a href="#">(437.319)</a>
Angl. ekvivalent	<b>Zvonková</b> (Czechia : lost village)
GPS	48°42'54.7"N, 13°58'6.3"E <a href="#">Zobrazit na mapě</a>
Poznámka	<b>Zaniklá</b> osada v katastru obce Horní Planá v hraničním pásmu. <b>Obec</b> se skládala z Přední Zvonkové (do roku 1950) a Zadní Zvonkové. Přední <b>Zvonková</b> zůstala částečně zachována jako místní část Bližší Lhoty, která je administrativně částí obce Horní Planá. V Zadní Zvonkové byl obnoven pouze kostel a hřbitov, je zde též hraniční přechod <b>Zvonková/Schöneben</b> ).
Další informace	 <a href="#">Wikipedie (Zvonková)</a>

# Archeologické lokality, místní lokality


Ident. číslo	ge128579
Záhlaví	 <a href="#">Pohansko (Česko : archeologická lokalita)</a>
Kód geogr. oblasti	e-xr---   e-xr-jm
MDT	 <a href="#">(437.322)</a>
Angl. ekvivalent	<b>Pohansko</b> (Czechia : archeological site)
GPS	48°43'42.7"N, 16°53'42.9"E <a href="#">Zobrazit na mapě</a>
Poznámka	Velkomoravské hradiště, na jižním okraji hradiště lovecký zámeček <b>Pohansko</b> .
Další informace	 <a href="#">Wikipedie (Pohansko)</a>
System. číslo	000128579

[ [http://aleph.nkp.cz/F/?func=direct&doc\\_number=000128579&local\\_base=AUT](http://aleph.nkp.cz/F/?func=direct&doc_number=000128579&local_base=AUT) ]

Ident. číslo	ge900603
Záhlaví	 <a href="#">Bahna u Strašic (Česko : lokalita)</a>
Kód geogr. oblasti	e-xr---   e-xr-pl
Asoc. termín	<a href="#">Brdy (Česko : pohoří)</a> <a href="#">Strašice (Rokycany, Česko : oblast)</a>
MDT	 <a href="#">(437.317)</a>
Angl. ekvivalent	<b>Bahna u Strašic</b> (Czechia : locality)
GPS	49°43'20.0"N, 13°45'4.9"E <a href="#">Zobrazit na mapě</a>
Poznámka	<b>Lokalita</b> u obce Strašice, na které se koná vojenská akce <b>Bahna</b> .
Zdroj	Hajšman, Jan. Brdy od A do Z : poznávejte s námi léta zapovězený kus kraje. in: Plzeňský deník. 1210-5139. Roč. [24], č. 217 (16.09.2015), s. 6.
Další informace	 <a href="http://www.bahna.eu/">http://www.bahna.eu/</a>  <a href="#">Wikipedie (Bahna)</a>
System. číslo	000900603

[ [http://aleph.nkp.cz/F/?func=direct&doc\\_number=000900603&local\\_base=AUT](http://aleph.nkp.cz/F/?func=direct&doc_number=000900603&local_base=AUT) ]

# Rozhledny

<b>Záhlaví</b>	<b><a href="#">Bismarckova rozhledna na vrcholu Háj u Aše (Česko)</a></b>
<b>Kód geogr. oblasti</b>	e-xr---   e-xr-cc
<b>Odkaz. forma</b>	<b>Rozhledna Háj u Aše (Česko)</b> <b>Bismarckova věž (Aš, Česko : rozhledna)</b> <b>Háj u Aše (Česko : rozhledna)</b>
<b>Asoc. termín</b>	<b><a href="#">Háj (Smrčiny, Česko : hora)</a></b> <b><a href="#">Aš (Česko : oblast)</a></b>
<b>MDT</b>	<b><a href="#">(437.31-15)</a></b>
<b>Angl. ekvivalent</b>	<b>Háj u Aše (Czechia : lookout tower)</b>
<b>GPS</b>	50°14'0.3"N, 12°12'7"E <a href="#">Zobrazit na mapě</a>
<b>Poznámka</b>	<b>Rozhledna v okrese Cheb.</b>
<b>Zdroj</b>	<a href="http://www.rozhledny.cz">www.rozhledny.cz</a>
<b>Další informace</b>	 <a href="http://www.rozhledny.cz/cz/cards.php?objekt=rozhledny&amp;id=63">http://www.rozhledny.cz/cz/cards.php?objekt=rozhledny&amp;id=63</a>  <a href="http://expedice.rps.cz/lokalita_detail.php?id=1078">http://expedice.rps.cz/lokalita_detail.php?id=1078</a>

<b>Záhlaví</b>	<b><a href="#">Petřín v Jablonci nad Nisou (Česko : rozhledna)</a></b>
<b>Kód geogr. oblasti</b>	e-xr---   e-xr-li
<b>Odkaz. forma</b>	<b>Petřín (Jablonec nad Nisou, Česko : rozhledna)</b>
<b>Nadřazený termín</b>	<b><a href="#">Jablonec nad Nisou (Česko)</a></b>
<b>MDT</b>	<b><a href="#">(437.316)</a></b>
<b>Angl. ekvivalent</b>	<b>Petřín v Jablonci nad Nisou (Czechia : lookout tower)</b>
<b>GPS</b>	50°42'42.3"N, 15°10'14.5"E <a href="#">Zobrazit na mapě</a>
<b>Poznámka</b>	<b>Rozhledna v Jablonci nad Nisou.</b>
<b>Zdroj</b>	<a href="http://www.rozhledny.cz">www.rozhledny.cz</a>
<b>Další informace</b>	 <a href="http://expedice.rps.cz/lokality/1183-petrin-v-jablonci-nad-nisou-rozhledna.html">http://expedice.rps.cz/lokality/1183-petrin-v-jablonci-nad-nisou-rozhledna.html</a>  <a href="http://www.rozhlednyunas.cz/rozhledny/petrin-v-jablonci-nad-nisou/">http://www.rozhlednyunas.cz/rozhledny/petrin-v-jablonci-nad-nisou/</a>  <a href="http://www.rozhledny.cz/cz/cards.php?objekt=rozhledny&amp;id=28">http://www.rozhledny.cz/cz/cards.php?objekt=rozhledny&amp;id=28</a>


# Geografický útvar v rámci města

Ident. číslo	ge130410
Záhlaví	 <a href="#">Petřín (Praha, Česko : vrch)</a>
Kód geogr. oblasti	e-xr---   e-xr-pg
Odkaz. forma	Laurenziberg (Praha, Česko : vrch)
Asoc. termín	<a href="#">Petřínská rozhledna v Praze (Česko)</a>
MDT	 <a href="#">(437.311)</a>  <a href="#">(437.10)</a>
Angl. ekvivalent	Petřín Hill (Praha, Czechia)
GPS	50°5'1"N, 14°23'43"E <a href="#">Zobrazit na mapě</a>
Poznámka	Vrch na území Prahy.
Zdroj	www(Wikipedie, otevřená encyklopedie)
Další informace	 <a href="#">Wikipedie (Petřín)</a>

Ident. číslo	ge117667
Záhlaví	 <a href="#">Karlův most (Praha, Česko)</a>
Kód geogr. oblasti	e-xr---   e-xr-pg
MDT	 <a href="#">(437.311)</a>  <a href="#">(437.10)</a>
Angl. ekvivalent	Charles Bridge (Prague, Czechia)
GPS	50°5'11.8"N, 14°24'36.5"E <a href="#">Zobrazit na mapě</a>
Poznámka	Most v Praze.

# LINIOVÉ STAVBY

naučné stezky, turistické trasy a dopravní trasy-jejich zpřesnění se uvádí po dvojtečce za stát v závorce; u mezinárodních staveb se do závorky *neuvádějí státy, kterými procházejí*

Ident. číslo	xx0085127
Záhlaví	● <a href="#">Jantarová stezka Wrocław - Olomouc (cyklistická trasa)</a>
Kód geogr. oblasti	ec-----
Odkaz. forma	<a href="#">Jantarová stezka Olomouc - Wrocław (cyklistická trasa)</a>
Nadřazený termín	<a href="#">Euro Velo 9 (cyklistická trasa)</a>
MDT	● (4-191.2)
Angl. ekvivalent	<a href="#">Jantarová stezka Wrocław - Olomouc (cycle route)</a>
Poznámka	Evropská cyklotrasa vztahující se úseku <b>Wrocław - Packów - Olomouc</b> .
Zdroj	<a href="#">Jantarová stezka...cykloprůvodce</a>
Další informace	 <a href="http://www.cyklistikakrnov.com/Cyklotrasy/Cyklotrasy-Dalkove.htm">http://www.cyklistikakrnov.com/Cyklotrasy/Cyklotrasy-Dalkove.htm</a>
System. číslo	000481621

[ [http://aleph.nkp.cz/F/?func=direct&doc\\_number=000481621&local\\_base=AUT](http://aleph.nkp.cz/F/?func=direct&doc_number=000481621&local_base=AUT) ]

Ident. číslo	ge440708
Záhlaví	● <a href="#">Posázavská stezka (Česko : turistická trasa)</a>
Kód geogr. oblasti	e-xr---   e-xr-cc
Asoc. termín	<a href="#">Posázaví (Česko)</a> <a href="#">Kamenný Přívoz (Česko : oblast)</a> <a href="#">Pikovice (Hradištko, Praha-západ, Česko : oblast)</a>
MDT	● (437.31-191.2)
Angl. ekvivalent	<a href="#">Posázavská stezka (Czechia : tourist trail)</a>
GPS	49°52'41.4"N, 14°25'49.3"E <a href="#">Zobrazit na mapě</a>
Poznámka	Turistická trasa.
Další informace	 <a href="http://www.hradištka.cz/view.php?cislocianku=2003112005">http://www.hradištka.cz/view.php?cislocianku=2003112005</a>  <a href="http://www.vyletnik.cz/mistopisny-rejstrik/stredni-cechy/okoli-prahy-zapad/1312-posazavska_stezka/">http://www.vyletnik.cz/mistopisny-rejstrik/stredni-cechy/okoli-prahy-zapad/1312-posazavska_stezka/</a>






# Naučné stezky

<b>Ident. číslo</b>	ge480888
<b>Záhlaví</b>	● <b><u>Břidlicová stezka (Česko : naučná stezka)</u></b>
<b>Kód geogr. oblasti</b>	e-xr---   e-xr-mo
<b>Odkaz. forma</b>	<b>Naučná břidlicová stezka (Česko)</b> Přírodní expozice <b>Břidlicová stezka (Česko)</b>
<b>Asoc. termín</b>	<u>Budišov nad Budišovkou (Česko : oblast)</u>
<b>MDT</b>	● (437.32-17)
<b>Angl. ekvivalent</b>	<b>Břidlicová stezka</b> (Czechia : education trail)
<b>GPS</b>	49°47'20.7"N, 17°41'18.9"E <a href="#">Zobrazit na mapě</a>
<b>Poznámka</b>	<b>Naučná stezka</b> a přírodní expozice Muzea břidlice.
<b>Zdroj</b>	<b>Břidlicová stezka</b> : přírodní expozice /Budišov nad Budišovkou : Muzeum břidlice.[2004]
<b>Další informace</b>	 <a href="http://www.infoglobe.cz/lokality/evropa/ceska-republika/naučne-stezky/lokality-bridlicova-stezka/">http://www.infoglobe.cz/lokality/evropa/ceska-republika/naučne-stezky/lokality-bridlicova-stezka/</a>
	 <a href="http://www.nizkyjesenik.cz/seznam/br_stezka/br_stezka.htm">http://www.nizkyjesenik.cz/seznam/br_stezka/br_stezka.htm</a>
	 <a href="#">Wikipedie (Muzeum břidlice)</a>
<b>Systém. číslo</b>	000480888

[ [http://aleph.nkp.cz/F/?func=direct&doc\\_number=000480888&local\\_base=AUT](http://aleph.nkp.cz/F/?func=direct&doc_number=000480888&local_base=AUT) ]



<b>Ident. číslo</b>	<b>ge753834</b>
<b>Záhlaví</b>	● <b><u>Naučná stezka Příroda Jablunkovska (Česko)</u></b>
<b>Kód geogr. oblasti</b>	e-xr---   e-xr-mo
<b>Odkaz. forma</b>	<b>Příroda Jablunkovska (Česko : naučná stezka)</b>
<b>Asoc. termín</b>	<u>Jablunkov (Česko)</u>
<b>MDT</b>	● (437.326)
<b>Angl. ekvivalent</b>	<b>Příroda Jablunkovska</b> (Czechia : education trail)
<b>GPS</b>	49°34'34.8"N, 18°45'48.9"E <a href="#">Zobrazit na mapě</a>

# Železniční tratě

Ident. číslo	ge658625
Záhlaví	 <a href="#">Buštěhradská dráha (Česko : zaniklá železniční trať)</a>
Kód geogr. oblasti	e-xr---   e-xr-cc
MDT	 <a href="#">(437.31-16)</a>
Poznámka	<b>Zaniklá železniční trať.</b> <b>Buštěhradská dráha</b> , zkratka B.E.B. (z německého: Buschtährader Eisenbahn) byla privátní <b>železniční</b> společností na území Čech. Společnost provozovala v letech 1855 - 1922 síť železnic v severozápadních Čechách. Její síť spojovala Krušné hory a Podkrušnohoro s Prahou.
Zdroj	Zuska, Vladimír : Osobní vozy Buštěhradské dráhy / Rokycany : Lokálka Group, 2001 60 s. : il. ; 21 cm
Další informace	 <a href="#">Wikipedie (Buštěhradská dráha)</a>

Ident. číslo	ge222573
Záhlaví	 <a href="#">Česká Lípa-Kamenický Šenov-Česká Kamenice (Česko : železniční trať)</a>
Kód geogr. oblasti	e-xr---   e-xr-cc
Odkaz. forma	<a href="#">Česká Kamenice-Kamenický Šenov-Česká Lípa (Česko : železniční trať)</a>
Asoc. termín	<a href="#">Česká Kamenice-Kamenický Šenov (Česko : železniční trať)</a>
MDT	 <a href="#">(437.31-17)</a>
Angl. ekvivalent	<a href="#">Česká Lípa-Kamenický Šenov-Česká Kamenice (Czechia : railroad line)</a>
Poznámka	<b>Železniční trať.</b>
Další informace	 <a href="#">Wikipedie (Železniční trať Česká Kamenice – Česká Lípa)</a>

# Silnice, dálnice

Ident. číslo	ge916461
Záhlaví	● <a href="#">Cheb-Velký Bočkov (dálnice)</a>
Kód geogr. oblasti	e-xr---   e-un---
Odkaz. forma	<b>dálnice</b> Cheb-Velký Bočkov silniční magistrála J. A. Bati magistrála J. A. Bati Baťova <b>dálnice</b>
MDT	● (4-191.2)
Angl. ekvivalent	Cheb-Velký Bočkov (express highway)
Poznámka	Nedokončená exteritoriální <b>dálnice</b> , budovaná 1938-1942.
Zdroj	Chřiby - stopami <b>dálnice</b> /Pavel Zrna, Bořek Žižlavský. Buchlovice: Veligrad, 2016
Další informace	 <a href="http://www.ceskedalnice.cz/odborne-info/historie-dalnic/">http://www.ceskedalnice.cz/odborne-info/historie-dalnic/</a>  <a href="#">Wikipedie (Dálnice v Česku)</a>
System. číslo	000916461
[ <a href="http://aleph.nkp.cz/F/?func=direct&amp;doc_number=000916461&amp;local_base=AUT">http://aleph.nkp.cz/F/?func=direct&amp;doc_number=000916461&amp;local_base=AUT</a> ]	

Ident. číslo	ge667786
Záhlaví	● <a href="#">Jaroměř-Trutnov-státní hranice Česko/Polsko (Česko : rychlostní silnice)</a>
Kód geogr. oblasti	e-xr---   e-xr-cc
Odkaz. forma	<b>rychlostní silnice</b> R11 (Česko) R11 (Česko : rychlostní silnice)
Nadřazený termín	<a href="#">Praha-Hradec Králové-státní hranice Česko/Polsko (Česko : dálnice)</a>
MDT	● (437.31-18)
Angl. ekvivalent	<b>Jaroměř-Trutnov-státní hranice Česko/Polsko</b> (Czechia : highway)
Poznámka	<b>Rychlostní silnice</b> , která bude součástí dálnice D11.
Zdroj	Dálnice D11 a <b>rychlostní silnice</b> R11 :Praha-Hradec Králové-Polsko : informační publikace o realizaci dálnice D11 k podzimu 2008. <b>Rychlostní silnice</b> R11 Praha :Ředitelství silnic a dálnic ČR,[2008?]

# Geografický útvar v rámci města

<b>Ident. číslo</b>	<b>ge115591</b>
<b>Záhlaví</b>	<b><a href="#">● Střelecký ostrov (Praha, Česko)</a></b>
<b>Kód geogr. oblasti</b>	e-xr---   e-xr-pg
<b>MDT</b>	<b><a href="#">● (437.311)</a></b>
<b>Angl. ekvivalent</b>	<b>Střelecký Island (Prague, Czechia)</b>
<b>GPS</b>	50°4'51.6"N, 14°24'36.4"E <a href="#">Zobrazit na mapě</a>
<b>Poznámka</b>	Vltavský ostrov v Praze. <b>Ostrov</b> leží zhruba uprostřed řeky a je spojen s oběma břehy mostem Legií.
<b>Zdroj</b>	www(Wikipedie, otevřená encyklopedie)
<b>Další informace</b>	 <a href="#">Wikipedie (Střelecký ostrov)</a>
<b>Ident. číslo</b>	<b>ge130410</b>
<b>Záhlaví</b>	<b><a href="#">● Petřín (Praha, Česko : vrch)</a></b>
<b>Kód geogr. oblasti</b>	e-xr---   e-xr-pg
<b>Odkaz. forma</b>	Laurenziberg ( <b>Praha, Česko : vrch</b> )
<b>Asoc. termín</b>	<a href="#">Petřínská rozhledna v Praze (Česko)</a>
<b>MDT</b>	<b><a href="#">● (437.311)</a></b> <b><a href="#">● (437.10)</a></b>
<b>Angl. ekvivalent</b>	<b>Petřín Hill (Praha, Czechia)</b>
<b>GPS</b>	50°5'1"N, 14°23'43"E <a href="#">Zobrazit na mapě</a>
<b>Poznámka</b>	<b>Vrch</b> na území Prahy.
<b>Zdroj</b>	www(Wikipedie, otevřená encyklopedie)
<b>Další informace</b>	 <a href="#">Wikipedie (Petřín)</a>

# Chráněná území

Jde o národní parky, chráněné krajinné oblasti, přírodní rezervace, přírodní památky, přírodní parky aj. Tento pojem se uvádí buď přímo v záhlaví (podle obecného užívání) nebo jako kvalifikátor za název státu po dvojtečce v kulatých závorkách. Variantní forma se vždy uvádí v odkaze. V záznamu se doporučuje uvést oblast nejbližší obce jako RT. Pokud je chráněné území přímo v obci, ta se uvede jako BT.

Ident. číslo	ge835001
Záhlaví	 <a href="#">Přírodní park Rakovecké údolí (Česko)</a>
Kód geogr. oblasti	e-xr---   e-xr-mr
Odkaz. forma	<a href="#">Rakovecké údolí (Česko : přírodní park)</a>
Asoc. termín	<a href="#">Ruprechtov (Vyškov, Česko : oblast)</a>
MDT	 <a href="#">(437.32-191.2)</a>
Angl. ekvivalent	Natural park <a href="#">Rakovecké údolí (Czechia)</a>
GPS	49°8'49.5"N, 16°28'2.0"E <a href="#">Zobrazit na mapě</a>
Poznámka	<b>Přírodní park.</b> Rozkládá se jižně od obce Ruprechtov v okrese Vyškov.
Zdroj	Wikipedie
Další informace	 <a href="#">Wikipedie (Rakovecké údolí)</a>

<b>Ident. číslo</b>	<b>ge437179</b>
<b>Záhlaví</b>	● <b><u>Přírodní rezervace Meandry Lužnice (Česko)</u></b>
<b>Kód geogr. oblasti</b>	e-xr---   e-xr-cc
<b>Odkaz. forma</b>	<b>Meandry Lužnice (Česko : přírodní rezervace)</b>
<b>Nadřazený termín</b>	<u>Chráněná krajinná oblast Třeboňsko (Česko)</u>
<b>Asoc. termín</b>	<u>Majdalena (Česko : oblast)</u>
<b>MDT</b>	● <u>(437.31-13)</u>
<b>Angl. ekvivalent</b>	Nature reserve <b>Meandry Lužnice (Czechia)</b>
<b>GPS</b>	48°59'3.7"N, 14°51'4.7"E <a href="#">Zobrazit na mapě</a>
<b>Poznámka</b>	<b>Přírodní rezervace.</b>
<b>Zdroj</b>	www (wikipedia.cz)
<b>Další informace</b>	 <a href="#">Wikipedie (Meandry Lužnice)</a>
<b>System. číslo</b>	000437179
[ <a href="http://aleph.nkp.cz/F/?func=direct&amp;doc_number=000437179&amp;local_base=AUT">http://aleph.nkp.cz/F/?func=direct&amp;doc_number=000437179&amp;local_base=AUT</a> ]	

<b>Ident. číslo</b>	<b>ge808634</b>
<b>Záhlaví</b>	● <b><u>Ejpovické útesy (Česko : přírodní památka)</u></b>
<b>Kód geogr. oblasti</b>	e-xr---   e-xr-cc
<b>Odkaz. forma</b>	<b>Přírodní památka Ejpovické útesy (Česko)</b>
<b>Asoc. termín</b>	<u>Ejpovice (Česko : oblast)</u>
<b>MDT</b>	● <u>(437.31-15)</u>
<b>Angl. ekvivalent</b>	<b>Ejpovické útesy (Czechia : natural monument)</b>
<b>GPS</b>	49°45'25.7"N, 13°30'59.6"E <a href="#">Zobrazit na mapě</a>
<b>Poznámka</b>	<b>Přírodní památka</b> ležící zhruba 1 km severně od obce Ejpovice.
<b>Zdroj</b>	www(Wikipedie, otevřená encyklopedie)
<b>Další informace</b>	 <a href="http://www.ceskatelevize.cz/porady/10110363782-minuta-z-prirody/211411000151214/">http://www.ceskatelevize.cz/porady/10110363782-minuta-z-prirody/211411000151214/</a>  <a href="#">Wikipedie (Ejpovické útesy)</a>
<b>System. číslo</b>	000808634
[ <a href="http://aleph.nkp.cz/F/?func=direct&amp;doc_number=000808634&amp;local_base=AUT">http://aleph.nkp.cz/F/?func=direct&amp;doc_number=000808634&amp;local_base=AUT</a> ]	

# Fyzickogeografické entity

Geografické autority fyzickogeografických entit typu: řeky, rybníky, pohoří, hory, pouště, údolí apod.

Pokud se v geografickém názvu již vyskytuje slovo tohoto typu, neopakuje se jako kvalifikátor v závorce.

U fyzickogeografických entit se uvádí 2 typy notací MDT:

- fyzickogeografické z MDT (2...)
- místní určení

## Vodní toky

uvádějí se pod konvenčním jménem

kvalifikují se v závorce názvem státu, 2 státy, kterými protékají v pořadí *od pramene k ústí*

po dvojtečce se uvádí obecný kvalifikátor *řeka* nebo *potok*

pokud řeka protéká více než 2 státy, nekvalifikuje se názvem státu, uvádí se pouze *řeka*

po dvojtečce může geografický název kvalifikovat termínem *oblast, povodí, horní tok*

Ident. číslo	ge137804
Záhlaví	<a href="#">●<u>Lužnice (Rakousko a Česko : řeka)</u></a>
Kód geogr. oblasti	e-xr---   e-xr-cc   e-au---
Asoc. termín	<a href="#">Lužnice (Rakousko a Česko : řeka : oblast)</a>
	<a href="#">Lužnice (Rakousko a Česko : řeka : povodí)</a>
	<a href="#">Lužnice (Rakousko a Česko : řeka : dolní tok)</a>
	<a href="#">Lužnice (Rakousko a Česko : řeka : horní tok)</a>
	<a href="#">Lužnice (Rakousko a Česko : řeka : střední tok)</a>
	<a href="#">Rožmberk (Česko : rybník)</a>
MDT	<a href="#">●(282.243.31) (fyzickogeografická charakteristika)</a>
	<a href="#">●(436) (místní určení - <b>Rakousko</b>)</a>
	<a href="#">●(437.31-13) (místní určení - <b>Česko</b>)</a>
Angl. ekvivalent	<b>Lužnice River</b> (Austria and Czechia)
GPS	48°35'43"N, 14°44'16.8"E <a href="#">Zobrazit na mapě</a>
Poznámka	<b>Řeka</b> v jižních Čechách s horním tokem v Rakousku. Pramení na rakouské straně Novohradských hor. Levostranný přítok Vltavy.
Zdroj	Geografický místopisný slovník světa www(Wikipedie, otevřená encyklopedie)
Další informace	 <a href="#">Wikipedie (Lužnice)</a>



Ident. číslo	ge131027
Záhlaví	 <a href="#">Sázava (Česko : řeka)</a>
Kód geogr. oblasti	e-xr---   e-xr-cc
Asoc. termín	<a href="#">Posázaví (Česko)</a>
	<a href="#">Sázava (Česko : řeka : dolní tok)</a>
	<a href="#">Sázava (Česko : řeka : střední tok)</a>
	<a href="#">Sázava (Česko : řeka : oblast)</a>
MDT	 <a href="#">(282.243.31) (fyzickogeografická charakteristika)</a>
	 <a href="#">(437.31-11) (místní určení)</a>
Angl. ekvivalent	Sázava River (Czechia)
GPS	49°40'16.5"N, 15°55'55.6"E <a href="#">Zobrazit na mapě</a>
Poznámka	<b>Řeka.</b>
	<b>Řeka</b> v kraji Vysočina a ve Středočeském kraji. Ústí do Vltavy v Davli.
Zdroj	www(Wikipedie, otevřená encyklopedie)
Další informace	 <a href="http://foto.mapy.cz/14283-Pramen-Sazavy">http://foto.mapy.cz/14283-Pramen-Sazavy</a>
	 <a href="#">Wikipedie (Sázava)</a>

**U toků se stejným názvem charakterizuje v kulaté závorce tokem do kterého se vlévá (uvede se také do poznámky) a po čárce se uvádí stát**

[Blanice \(Bavorov, Česko\)](#)

[Blanice \(Česko : národní přírodní památka\)](#)

[Blanice \(Mladá Vožice, Česko\)](#)

[Blanice \(Otava, Česko : řeka\)](#)

[Blanice \(Sázava, Česko : řeka\)](#)

[Blanice vlašimská \(Česko : řeka\) \[o\]](#)

<b>Ident. číslo</b>	<b>ge128409</b>
<b>Záhlaví</b>	<b> <a href="#">Blanice (Otava, Česko : řeka)</a></b>
<b>Kód geogr. oblasti</b>	e-xr---   e-xr-cc
<b>Odkaz. forma</b>	Vodňanská <b>Blanice (Otava, Česko : řeka)</b> Flanitz ( <b>Otava, Česko : řeka</b> ) Blanitz ( <b>Otava, Česko : řeka</b> )
<b>Asoc. termín</b>	<a href="#">Blanice (Česko : národní přírodní památka)</a> <a href="#">Husinec (Česko : vodní nádrž)</a>
<b>MDT</b>	<a href="#">(282.243.31)</a> (fyzickogeografická charakteristika) <a href="#">(437.32-13)</a> (místní určení)
<b>Angl. ekvivalent</b>	<b>Blanice River (Otava River, Czechia)</b>
<b>GPS</b>	48°51'44.3"N, 14°2'26.5"E <a href="#">Zobrazit na mapě</a>
<b>Poznámka</b>	Jihočeská <b>řeka</b> . Pravostranný a nejdelší přítok řeky Otavy.
<b>Další informace</b>	<a href="#">Wikipedie (Blanice (přítok Otavy))</a>

# Pohoří

- uvádějí se pod konvenčním jménem
- kvalifikují se v závorce názvem státu, případně dva státy *podle abecedy*
- pokud pohoří leží na území více než dvou států, nekvalifikuje se názvy států, uvede se pouze kvalifikátor (pohoří)

## AUT - Úplné zobrazení záznamu

Zvolte formát: [Standardní](#) -- [MARC](#)

### Záznam 1 z 1

<b>Ident. číslo</b>	<b>ge134213</b>
<b>Záhlaví</b>	● <b>Himálaj (pohoří)</b>
<b>Kód geogr. oblasti</b>	ah-----
<b>Podřazený termín</b>	<a href="#">Cho Oyu (Himálaj, Čína a Nepál : hora)</a> <a href="#">Dhaulagiri (Himálaj, Nepál : hora)</a> <a href="#">Kailás (Himálaj, Čína : hora)</a> <a href="#">Kančendženga (Himálaj, Indie a Nepál : hora)</a> <a href="#">Makalu (Himálaj, Čína a Nepál : hora)</a> <a href="#">Manaslu (Himálaj, Nepál : hora)</a> <a href="#">Mount Everest (Himálaj, Čína a Nepál : hora)</a> <a href="#">Nanga Parbat (Himálaj, Pákistan : hora)</a> <a href="#">Zaskar (Himálaj, Indie : pohoří)</a> <a href="#">Šiša Pangma (Himálaj, Čína : hora)</a>
<b>Asoc. termín</b>	<a href="#">Himálaj (pohoří : oblast)</a> <a href="#">Karákóram (pohoří)</a> <a href="#">Ladakh (Indie)</a>
<b>MDT</b>	● <a href="#">(235.243) (fyzickogeografická charakteristika)</a> ● <a href="#">(5-191.2) (místní určení)</a>
<b>Angl. ekvivalent</b>	Himalay Mountains
<b>GPS</b>	30°37'58.1"N, 79°48'57.2"E <a href="#">Zobrazit na mapě</a>
<b>Poznámka</b>	<b>Pohoří v Asii.</b> Odděluje Indický subkontinent od Tibetské náhorní roviny.
<b>Další informace</b>	 <a href="#">Wikipedie (Himálaj)</a>
<b>System. číslo</b>	000134213

[ [http://aleph.nkp.cz/F/?func=direct&doc\\_number=000134213&local\\_base=AUT](http://aleph.nkp.cz/F/?func=direct&doc_number=000134213&local_base=AUT) ]

<b>Ident. číslo</b>	ge117535
<b>Záhlaví</b>	<a href="#">● Svatoborská vrchovina (Česko)</a>
<b>Kód geogr. oblasti</b>	e-xr---   e-xr-cc
<b>Nadřazený termín</b>	<a href="#">Šumava (pohoří)</a>
<b>Podřazený termín</b>	<a href="#">Sedlo (Svatoborská vrchovina, Česko : hora)</a>
	<a href="#">Stráž (Svatoborská vrchovina, Česko : hora)</a>
	<a href="#">Svatobor (Svatoborská vrchovina, Česko : hora)</a>
	<a href="#">Skalní kopec (Svatoborská vrchovina, Česko)</a>
<b>MDT</b>	<a href="#">● (437.31-13) (místní určení - Česko)</a>
	<a href="#">● (234.554) (fyzickogeografická charakteristika)</a>
<b>Angl. ekvivalent</b>	<b>Svatoborská vrchovina Mountains (Czechia)</b>
<b>GPS</b>	49°14'38.0"N, 13°29'29.9"E <a href="#">Zobrazit na mapě</a>
<b>Poznámka</b>	<b>Vrchovina.</b> Nachází se ve střední části Šumavského podhůří.
<b>Další informace</b>	 <a href="#">Wikipedie (Šumavské podhůří)</a>

## Hora, sopka

- uvádějí se pod konvenčním jménem
- kvalifikují se v závorce názvem pohoří, ve kterém leží a po čárce názvem státu, případně dvou států *podle abecedy*
- pokud hora leží na území více států než 2, kvalifikuje se pouze názvem pohoří a státem
- po dvojtečce se uvede slovo *hora* nebo *vrch*
- Pokud se v geografickém názvu již vyskytuje slovo hora nebo vrch, neopakuje se jako kvalifikátor v závorce

Ident. číslo	ge130872
Záhlaví	● <a href="#">Sněžka (Krkonose, Česko a Polsko : hora)</a>
Kód geogr. oblasti	e-xr---   e-xr-cc   e-pl---
Nadřazený termín	<a href="#">Krkonose (Česko a Polsko : pohoří)</a>
Asoc. termín	<a href="#">Pec pod Sněžkou-Sněžka (Česko : lanová dráha)</a>
MDT	● <a href="#">(234.572) (fyzickogeografická charakteristika)</a> ● <a href="#">(437.31-17) (místní určení-Česko)</a> ● <a href="#">(438) (místní určení-Polsko)</a>
Angl. ekvivalent	<b>Sněžka Mount (Krkonose, Czechia and Poland)</b>
GPS	50°44'9.8"N, 15°44'23.4"E <a href="#">Zobrazit na mapě</a>
Poznámka	Nejvyšší <b>hora</b> v Krkonoších i v celém Česku.
Zdroj	www(Wikipedie, otevřená encyklopedie)
Další informace	 <a href="#">Wikipedie (Sněžka)</a>
System. číslo	000130872

[ [http://aleph.nkp.cz/F/?func=direct&doc\\_number=000130872&local\\_base=AUT](http://aleph.nkp.cz/F/?func=direct&doc_number=000130872&local_base=AUT) ]

Ident. číslo	ge904282
Záhlaví	● <a href="#">Červený vrch (Brdy, Česko)</a>
Kód geogr. oblasti	e-xr---   e-xr-cc
Nadřazený termín	<a href="#">Brdy (Česko : pohoří)</a>
Asoc. termín	<a href="#">Praha (Brdy, Česko : hora)</a>
MDT	● <a href="#">(234.58) (fyzickogeografická charakteristika)</a> ● <a href="#">(437.31-191.2) (místní určení)</a>
Angl. ekvivalent	Red Hill ( <b>Brdy</b> , Czechia)
GPS	49°39'1.7"N, 13°48'23.1"E <a href="#">Zobrazit na mapě</a>
Poznámka	<b>Červený vrch</b> je místní název ve Středních Brdech 1,3 km jihozápadně pod vrchem Praha.
Zdroj	Hajšman, Jan. <b>Brdy</b> od A do Z : poznávejte s námi léta zapovězený kus kraje. in: Plzeňský deník. Roč. [24], č. 228 (30.09.2015), s. 6.
System. číslo	000904282

nt. číslo	<b>ge161025</b>
Zahlaví	● <b><u>Klínovec (Krušné hory, Česko : hora)</u></b>
Kód geogr. oblasti	e-xr---   e-xr-cc
Odkaz. forma	Keilberg ( <b><u>Krušné hory, Česko : hora</u></b> )
Nadřazený termín	<u>Krušné hory (Česko a Německo)</u>
Asoc. termín	<u>Fichtelberg (Krušné hory, Německo : hora)</u> <u>Neklid (Krušné hory, Česko : skiareál)</u>
MDT	● <u>(234.563) (fyzickogeografická charakteristika)</u> ● <u>(437.31-15) (místní určení)</u>
Angl. ekvivalent	<b>Klínovec Mount (Krušné hory, Czechia)</b>
GPS	50°23'41.4"N, 12°57'58.9"E <a href="#">Zobrazit na mapě</a>
Poznámka	<b>Hora</b> (1244 m n. m.) v severozápadních Čechách, nejvyšší vrchol Krušných hor.
Zdroj	Geografický místopisný slovník světa
Další informace	 <a href="#">Wikipedie (Klínovec)</a>

Ident. číslo	<b>ge351148</b>
Záhlaví	● <b><u>Fichtelberg (Krušné hory, Německo : hora)</u></b>
Kód geogr. oblasti	e-gx---
Nadřazený termín	<u>Krušné hory (Česko a Německo)</u>
Asoc. termín	<u>Klínovec (Krušné hory, Česko : hora)</u>
MDT	● <u>(234.563) (fyzickogeografická charakteristika)</u> ● <u>(430-11) (místní určení)</u>
Angl. ekvivalent	<b>Fichtelberg Mount (Krušné hory, Germany)</b>
GPS	50°25'44.3"N, 12°57'14.7"E <a href="#">Zobrazit na mapě</a>
Poznámka	Nejvyšší <b>hora</b> německé části Krušných hor.
Zdroj	www(Wikipedie, otevřená encyklopedie) Wieser, S.: <b>Krušné hory</b>



# Jeskyně, propasti

- Tyto geografické entity se charakterizují obecným kvalifikátorem v kulaté závorce, pokud slovo jeskyně nebo propast nejsou součástí názvu.
- MDT (24) vyjadřující fyzickogeografickou charakteristiku se používá u všech jeskyní a propastí.
- Pokud se jeskyně vyskytuje na území významné hory, uvede se v kulaté závorce.

[Altamira \(Španělsko : jeskyně\)](#)

[Amatérská jeskyně \(Česko\)](#)

[Balcarka \(Česko : jeskyně\)](#)

[Baradla \(Maďarsko : jeskyně\)](#)

[Bartošova pec-Ondříkovické propadání \(Česko : přírodní památka\)](#)

[Belianska jaskyňa \(Slovensko\)](#)

[Bozkov \(Česko : oblast\)](#)

[Bozkovské dolomitové jeskyně \(Česko\)](#)

[Braniborská jeskyně \(Česko\)](#)

# Souostroví

- U těchto geografických entit se uvádí do kulatých závorek jako kvalifikátor stát pod jehož jurisdikci souostroví patří.
- **Bermudy (Velká Británie : souostroví)**

Ident. číslo	ge134043
Záhlaví	 <u>Baleáry (Španělsko : souostroví)</u>
Kód geogr. oblasti	e-sp---
Odkaz. forma	Baleárské ostrovy (Španělsko)
	<u>Islas Baleares (Španělsko : souostroví)</u>
	<u>Beliar Islands (Španělsko : souostroví)</u>
	<u>Juzur al-Balyár (Španělsko : souostroví)</u>
Podřazený termín	<u>Menorca (Baleáry : ostrov)</u>
	<u>Formentera (Baleáry : ostrov)</u>
	<u>Ibiza (Baleáry : ostrov)</u>
	<u>Mallorca (Baleáry : ostrov)</u>
MDT	 <u>(292.461) (fyzickogeografická charakteristika)</u>
	 <u>(460.32) (místní určení)</u>
Angl. ekvivalent	Balearic Islands (Spain)
GPS	39°32'3"N, 2°51'27.8"E <a href="#">Zobrazit na mapě</a>
Poznámka	<b>Souostroví</b> na západě Středozemního moře. Také je to provincie a současně jedno ze 17 autonomních společenství Španělska. Skládají se z vlastních Baleár a Pytyuských ostrovů.
Další informace	 <u>Wikipedie (Baleáry)</u>

# Ostrov

- Ostrov se kvalifikují v kulaté závorce názvem souostroví do kterého patří.
- Pokud ostrov nepatří do žádného souostroví, uvádí se do kulatých závorek jako kvalifikátor stát, pod jehož jurisdikci ostrov patří

Ident. číslo	ge129151
Záhlaví	● <a href="#">Formentera (Baleáry : ostrov)</a>
Kód geogr. oblasti	e-sp---
Nadřazený termín	<a href="#">Baleáry (Španělsko : souostroví)</a>
MDT	● <a href="#">(292.461) (fyzickogeografická charakteristika)</a> ● <a href="#">(460.32) (místní určení)</a>
Angl. ekvivalent	<b>Formentera</b> Island (Balearic Islands)
GPS	38°41'47"N, 1°27'11.3"E <a href="#">Zobrazit na mapě</a>
Poznámka	<b>Ostrov</b> tvořící součást španělského autonomního společenství <b>Baleáry</b> .
Další informace	 <a href="#">Wikipedie (Formentera)</a>

Ident. číslo	ge128790
Záhlaví	● <a href="#">Bornholm (Dánsko : ostrov)</a>
Kód geogr. oblasti	e-dk---
MDT	● <a href="#">(489) (místní určení)</a> ● <a href="#">(292.21) (fyzickogeografická charakteristika)</a>
Angl. ekvivalent	<b>Bornholm</b> Island (Denmark)
GPS	55°7'14.9"N, 14°55'39.6"E <a href="#">Zobrazit na mapě</a>
Poznámka	<b>Ostrov</b> v Baltském moři.
Zdroj	www(Getty)
Další informace	 <a href="#">Wikipedie (Bornholm (ostrov))</a>